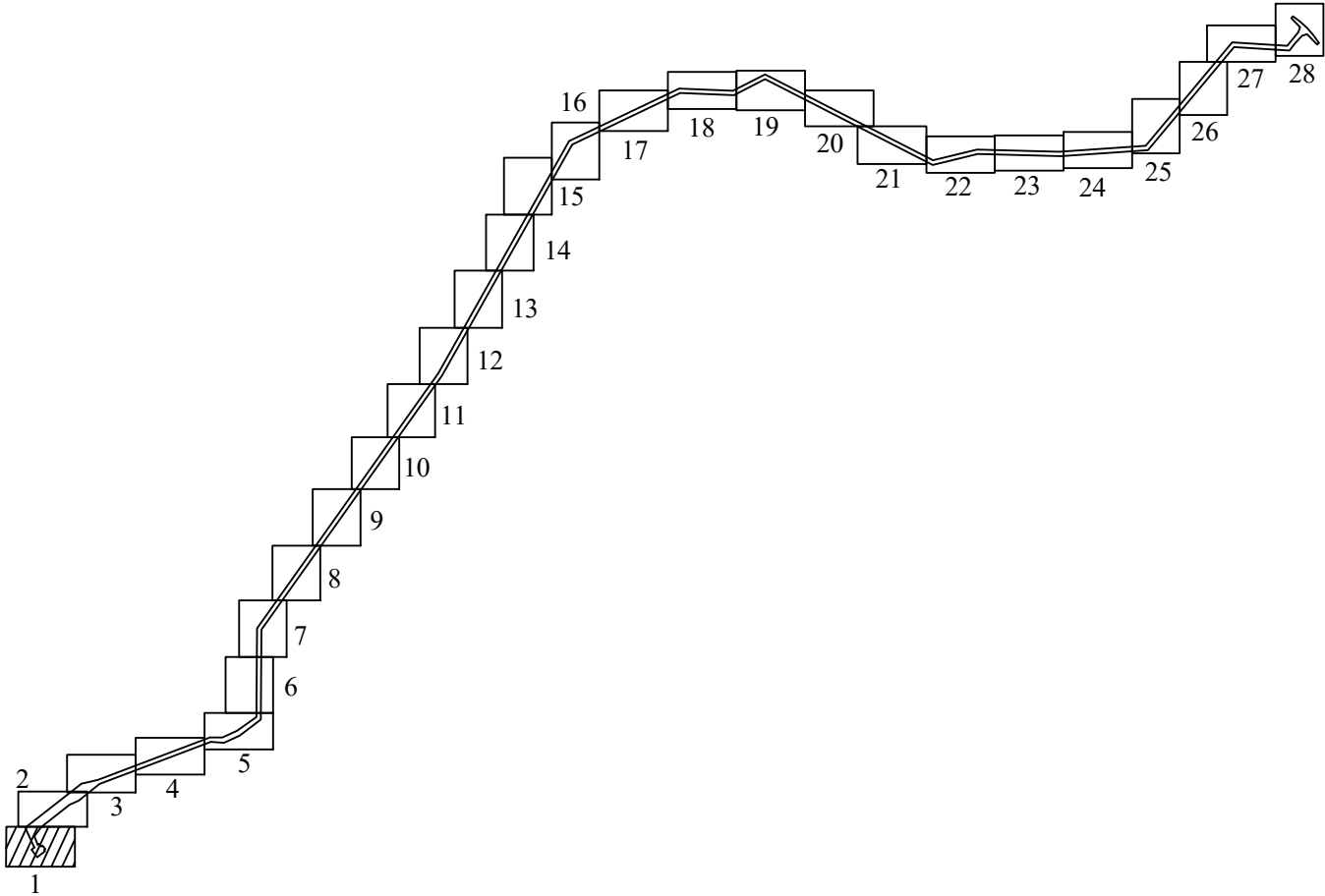
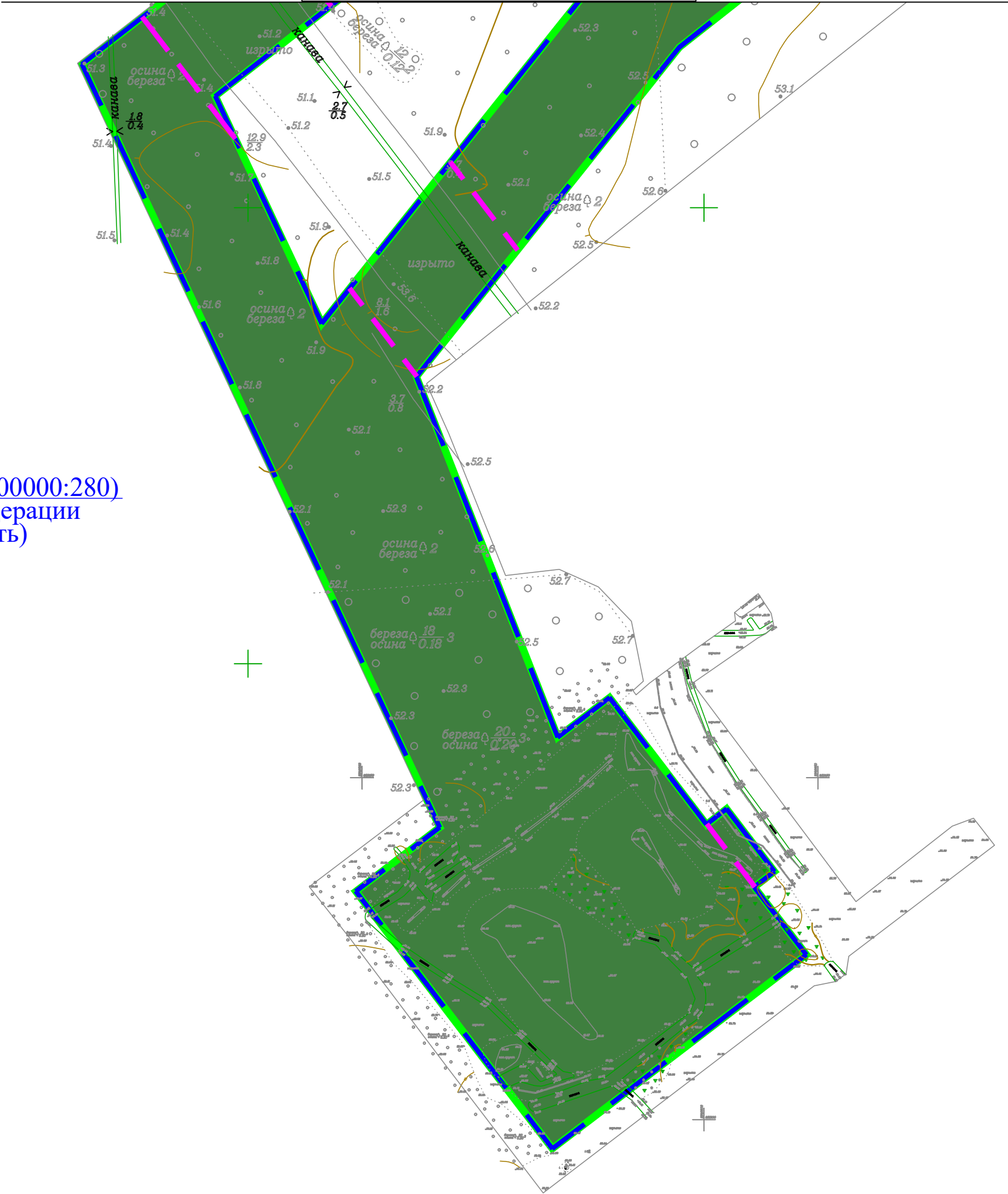


47:26:0000000:39237 (ЕЗ: 47:26:0000000:280)
собственность Российской Федерации
(федеральная собственность)



Условные обозначения

- границы территории, в отношении которой осуществляется подготовка проекта планировки
- границы зон планируемого размещения линейных объектов
- границы зон планируемого размещения линейных объектов, подлежащих реконструкции в связи с изменением их местоположения
- границы существующих земельных участков, учтенных в Едином государственном реестре недвижимости
- границы зон планируемого размещения объектов капитального строительства, установленные ранее утвержденной документацией по планировке территории

Категории земель

- земли промышленности, энергетики, транспорта, связи, радиовещания, телевидения, информатики, земли для обеспечения космической деятельности, земли обороны, безопасности и земли иного специального назначения
- земли сельскохозяйственного назначения
- земли лесного фонда

Примечание:
1. Необходимость изъятия земельных участков для государственных и муниципальных нужд отсутствует.

Контуры существующих и сохраняемых объектов капитального строительства







- кабельные линии электропередачи
- воздушные линии электропередачи
- линии связи
- газопроводы


Контуры существующих объектов капитального строительства, подлежащих демонтажу

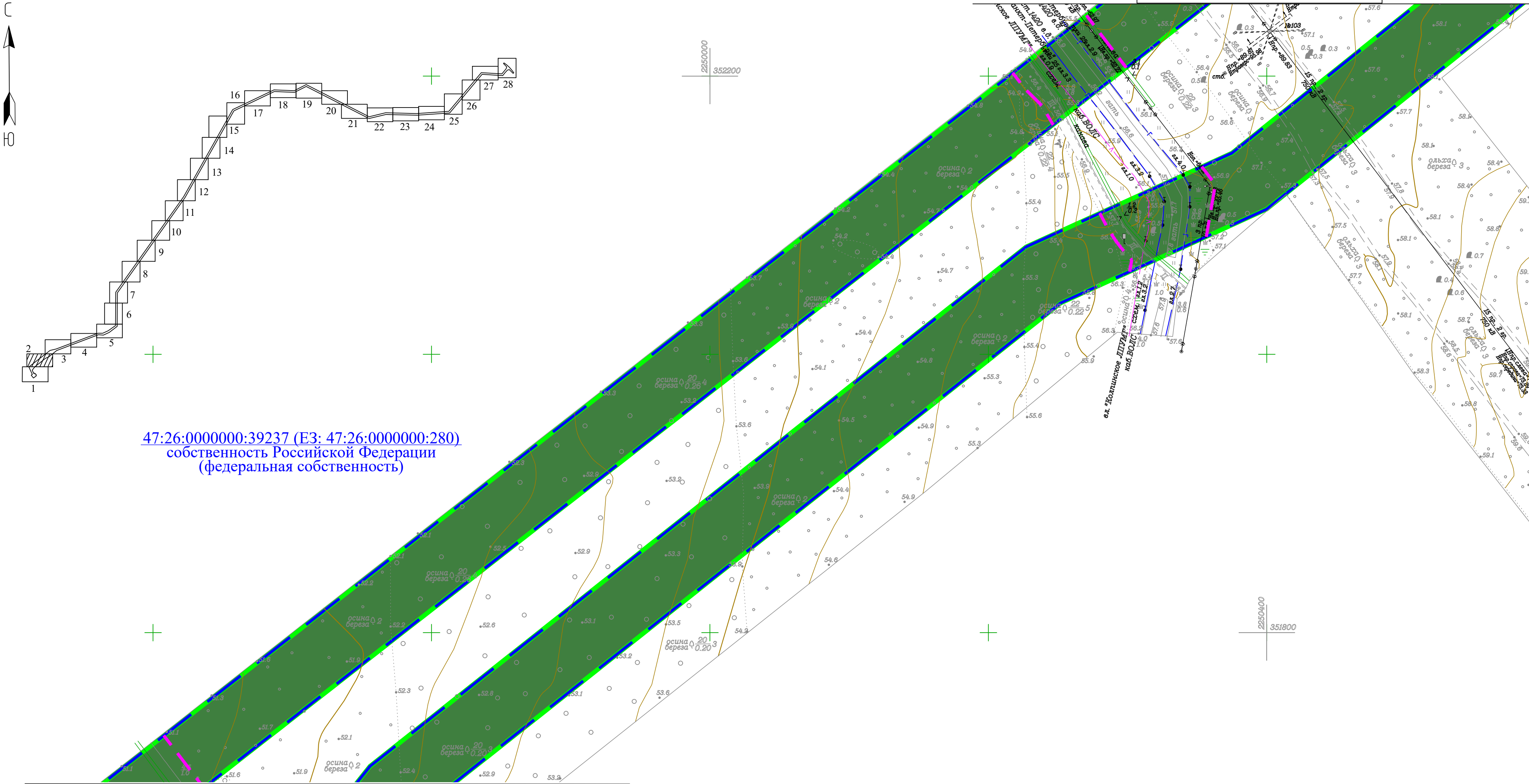
- воздушные линии электропередачи

546-ДПТ-3-2

«Строительство ВЛ 110 кВ направлением от ПС 110 кВ Хвороза до места врезки в ВЛ 110 кВ Чудовская-4 ориентировочной протяженностью 2х27 км для технологического присоединения энергопринимающих устройств заявителя ПАО «Газпром» по адресу: Ленинградская область, Любанское лесничество, Дубовицкое участковое лесничество, квартал 43 кадастровый номер: 47:26:0000000:280 (24-010730)»

Изм.	Кол.уч.	Лист	№ док.	Подп.	Дата	лесничество, Дубовицкое участковое лесничество, квартал 45 кадастровый номер: 47:26:0000000:280 (24-010730)»			
Разработал	Скрипов Р.Е.		01.26	Схема использования территории в период подготовки проекта планировки территории		Стадия	Лист	Листов	
Проверил	Михайленко М.В.		01.26			ППТ	1	28	
Нач. отдела	Рустанов Р.С.		01.26						
ГИП	Карпов И.С.		01.26						
						 ЭНЕРГОСЕРВИСНАЯ КОМПАНИЯ ЛЕНЭНЕРГО Акционерное Общество			
Н.контр.	Рустанов Р.С.		01.26						
Масштаб 1:2000									





Линия совмещения с листом 1

Условные обозначения

- границы территории, в отношении которой осуществляется подготовка проекта планировки
- границы зон планируемого размещения линейных объектов
- границы зон планируемого размещения линейных объектов, подлежащих реконструкции в связи с изменением их местоположения
- границы существующих земельных участков, учтенных в Едином государственном реестре недвижимости
- границы зон планируемого размещения объектов капитального строительства, установленные ранее утвержденной документацией по планировке территории

Категории земель

- земли промышленности, энергетики, транспорта, связи, радиовещания, телевидения, информатики, земли для обеспечения космической деятельности, земли обороны, безопасности и земли иного специального назначения
- земли сельскохозяйственного назначения
- земли лесного фонда

Контуры существующих и сохраняемых объектов капитального строительства

- кабельные линии электропередачи
- воздушные линии электропередачи
- линии связи
- газопроводы


Контуры существующих объектов капитального строительства, подлежащих демонтажу

- воздушные линии электропередачи

Примечание:
1. Необходимость изъятия земельных участков для государственных и муниципальных нужд отсутствует.

Изм.	Кол.уч.	Лист	№ док.	Подп.	Дата

Согласовано:				
Взаим. инв. №				
Подп. и дата				
Инв. № подл.				



Линия совмещения с листом 2

- Условные обозначения**

 - границы территории, в отношении которой осуществляется подготовка проекта планировки
 - границы зон планируемого размещения линейных объектов
 - границы зон планируемого размещения линейных объектов, подлежащих реконструкции в связи с изменением их местоположения
 - границы существующих земельных участков, учтенных в Едином государственном реестре недвижимости
 - границы зон планируемого размещения объектов капитального строительства, установленные ранее утвержденной документацией по планировке территории
- Категории земель**

 - земли промышленности, энергетики, транспорта, связи, радиовещания, телевидения, информатики, земли для обеспечения космической деятельности, земли обороны, безопасности и земли иного специального назначения
 - земли сельскохозяйственного назначения
 - земли лесного фонда
- Контурные существующих и сохраняемых объектов капитального строительства**

 - кабельные линии электропередачи
 - воздушные линии электропередачи
 - линии связи
 - газопроводы

Контурные существующих объектов капитального строительства, подлежащих демонтажу

 - воздушные линии электропередачи

Примечание:
1. Необходимость изъятия земельных участков для государственных и муниципальных нужд отсутствует.

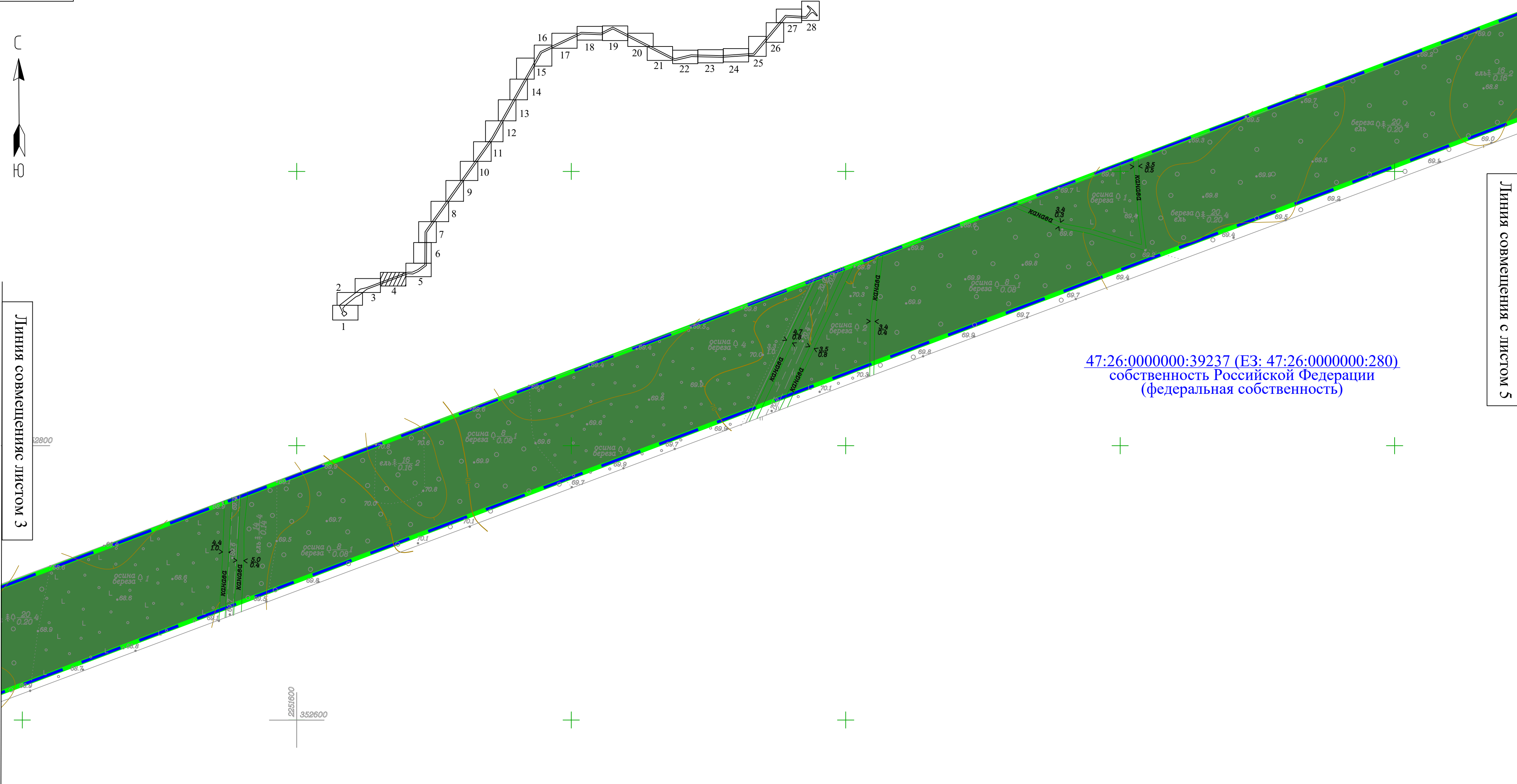


Линия совмещения с листом 3

Линия совмещения с листом 5

47:26:0000000:39237 (ЕЗ: 47:26:0000000:280)
собственность Российской Федерации
(федеральная собственность)

Согласовано:				
Взаим. инв. №				
Подп. и дата				
Инв. № подл.				



- Условные обозначения**

 - границы территории, в отношении которой осуществляется подготовка проекта планировки
 - границы зон планируемого размещения линейных объектов
 - границы зон планируемого размещения линейных объектов, подлежащих реконструкции в связи с изменением их местоположения
 - границы существующих земельных участков, учтенных в Едином государственном реестре недвижимости
 - границы зон планируемого размещения объектов капитального строительства, установленные ранее утвержденной документацией по планировке территории
- Категории земель**

 - земли промышленности, энергетики, транспорта, связи, радиовещания, телевидения, информатики, земли для обеспечения космической деятельности, земли обороны, безопасности и земли иного специального назначения
 - земли сельскохозяйственного назначения
 - земли лесного фонда
- Контуры существующих и сохраняемых объектов капитального строительства**

 - кабельные линии электропередачи
 - воздушные линии электропередачи
 - линии связи
 - газопроводы

Контуры существующих объектов капитального строительства, подлежащих демонтажу

 - воздушные линии электропередачи

Примечание:
1. Необходимость изъятия земельных участков для государственных и муниципальных нужд отсутствует.



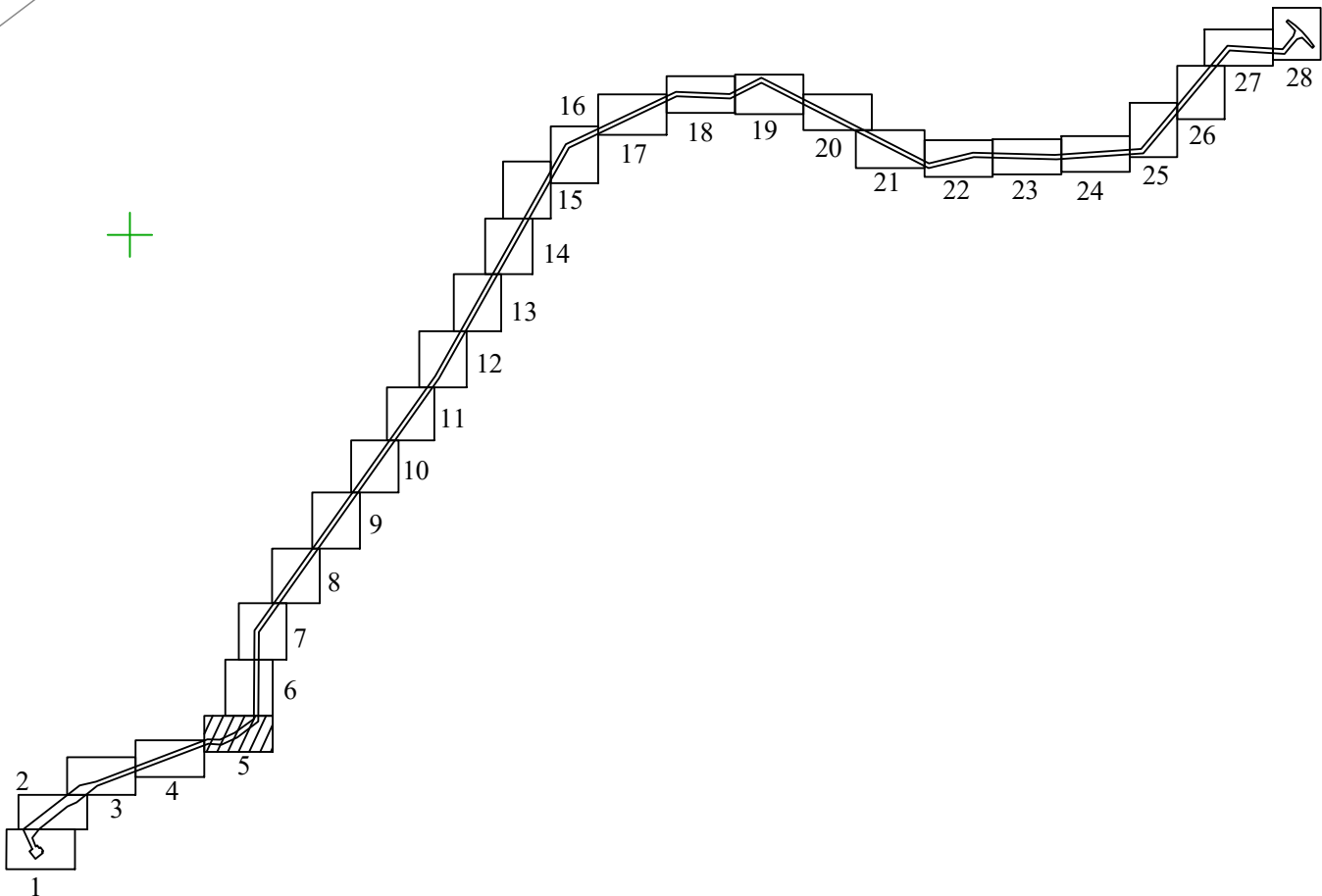
Линия совмещения с листом 6

47:26:1226001:265
собственность Российской Федерации
(федеральная собственность)

47:26:0000000:39237 (ЕЗ: 47:26:0000000:280)
собственность Российской Федерации
(федеральная собственность)

47:26:1226001:300
собственность Российской Федерации
(федеральная собственность)

47:26:1226001:305
собственность Российской Федерации
(федеральная собственность)



Условные обозначения

- границы территории, в отношении которой осуществляется подготовка проекта планировки
- границы зон планируемого размещения линейных объектов
- границы зон планируемого размещения линейных объектов, подлежащих реконструкции в связи с изменением их местоположения
- границы существующих земельных участков, учтенных в Едином государственном реестре недвижимости
- границы зон планируемого размещения объектов капитального строительства, установленные ранее утвержденной документацией по планировке территории

Категории земель

- земли промышленности, энергетики, транспорта, связи, радиовещания, телевидения, информатики, земли для обеспечения космической деятельности, земли обороны, безопасности и земли иного специального назначения
- земли сельскохозяйственного назначения
- земли лесного фонда

Контуры существующих и сохраняемых объектов капитального строительства

- кабельные линии электропередачи
- воздушные линии электропередачи
- линии связи
- газопроводы

Контуры существующих объектов капитального строительства, подлежащих демонтажу

- воздушные линии электропередачи

Примечание:
1. Необходимость изъятия земельных участков для государственных и муниципальных нужд отсутствует.

Изм.	Кол.уч.	Лист	№ док.	Подп.	Дата



Линия совмещения с листом 8

47:26:0000000:39237 (ЕЗ: 47:26:0000000:280)
собственность Российской Федерации
(федеральная собственность)

Линия совмещения с листом 6

Условные обозначения

- границы территории, в отношении которой осуществляется подготовка проекта планировки
- границы зон планируемого размещения линейных объектов
- границы зон планируемого размещения линейных объектов, подлежащих реконструкции в связи с изменением их местоположения
- границы существующих земельных участков, учтенных в Едином государственном реестре недвижимости
- границы зон планируемого размещения объектов капитального строительства, установленные ранее утвержденной документацией по планировке территории

Категории земель

- земли промышленности, энергетики, транспорта, связи, радиовещания, телевидения, информатики, земли для обеспечения космической деятельности, земли обороны, безопасности и земли иного специального назначения
- земли сельскохозяйственного назначения
- земли лесного фонда

- Контуры существующих и сохраняемых объектов капитального строительства
- кабельные линии электропередачи
 - воздушные линии электропередачи
 - линии связи
 - газопроводы

- Контуры существующих объектов капитального строительства, подлежащих демонтажу
- воздушные линии электропередачи

Примечание:

1. Необходимость изъятия земельных участков для государственных и муниципальных нужд отсутствует.

Изм.	Код.уч.	Лист	№ док.	Подп.	Дата

546-ДПТ-3-2

Лист

7



Линия совмещения с листом 9

47:26:0000000:39237 (ЕЗ: 47:26:0000000:280)
собственность Российской Федерации
(федеральная собственность)

Линия совмещения с листом 7

Условные обозначения

- границы территории, в отношении которой осуществляется подготовка проекта планировки
- границы зон планируемого размещения линейных объектов
- границы зон планируемого размещения линейных объектов, подлежащих реконструкции в связи с изменением их местоположения
- границы существующих земельных участков, учтенных в Едином государственном реестре недвижимости
- границы зон планируемого размещения объектов капитального строительства, установленные ранее утвержденной документацией по планировке территории

Категории земель

- земли промышленности, энергетики, транспорта, связи, радиовещания, телевидения, информатики, земли для обеспечения космической деятельности, земли обороны, безопасности и земли иного специального назначения
- земли сельскохозяйственного назначения
- земли лесного фонда

Контуры существующих и сохраняемых объектов капитального строительства

- кабельные линии электропередачи
 - воздушные линии электропередачи
 - линии связи
 - газопроводы
- Контуры существующих объектов капитального строительства, подлежащих демонтажу
- воздушные линии электропередачи

Примечание:
1. Необходимость изъятия земельных участков для государственных и муниципальных нужд отсутствует.

Изм.	Код.уч.	Лист	№ док.	Подп.	Дата

546-ДПТ-3-2



Линия совмещения с листом 10

47:26:0000000:39237 (ЕЗ: 47:26:0000000:280)
собственность Российской Федерации
(федеральная собственность)

Линия совмещения с листом 8

- Условные обозначения**
- границы территории, в отношении которой осуществляется подготовка проекта планировки
 - границы зон планируемого размещения линейных объектов
 - границы зон планируемого размещения линейных объектов, подлежащих реконструкции в связи с изменением их местоположения
 - границы существующих земельных участков, учтенных в Едином государственном реестре недвижимости
 - границы зон планируемого размещения объектов капитального строительства, установленные ранее утвержденной документацией по планировке территории

- Категории земель**
- земли промышленности, энергетики, транспорта, связи, радиовещания, телевидения, информатики, земли для обеспечения космической деятельности, земли обороны, безопасности и земли иного специального назначения
 - земли сельскохозяйственного назначения
 - земли лесного фонда

- Контуры существующих и сохраняемых объектов капитального строительства**
- кабельные линии электропередачи
 - воздушные линии электропередачи
 - линии связи
 - газопроводы
- Контуры существующих объектов капитального строительства, подлежащих демонтажу**
- воздушные линии электропередачи

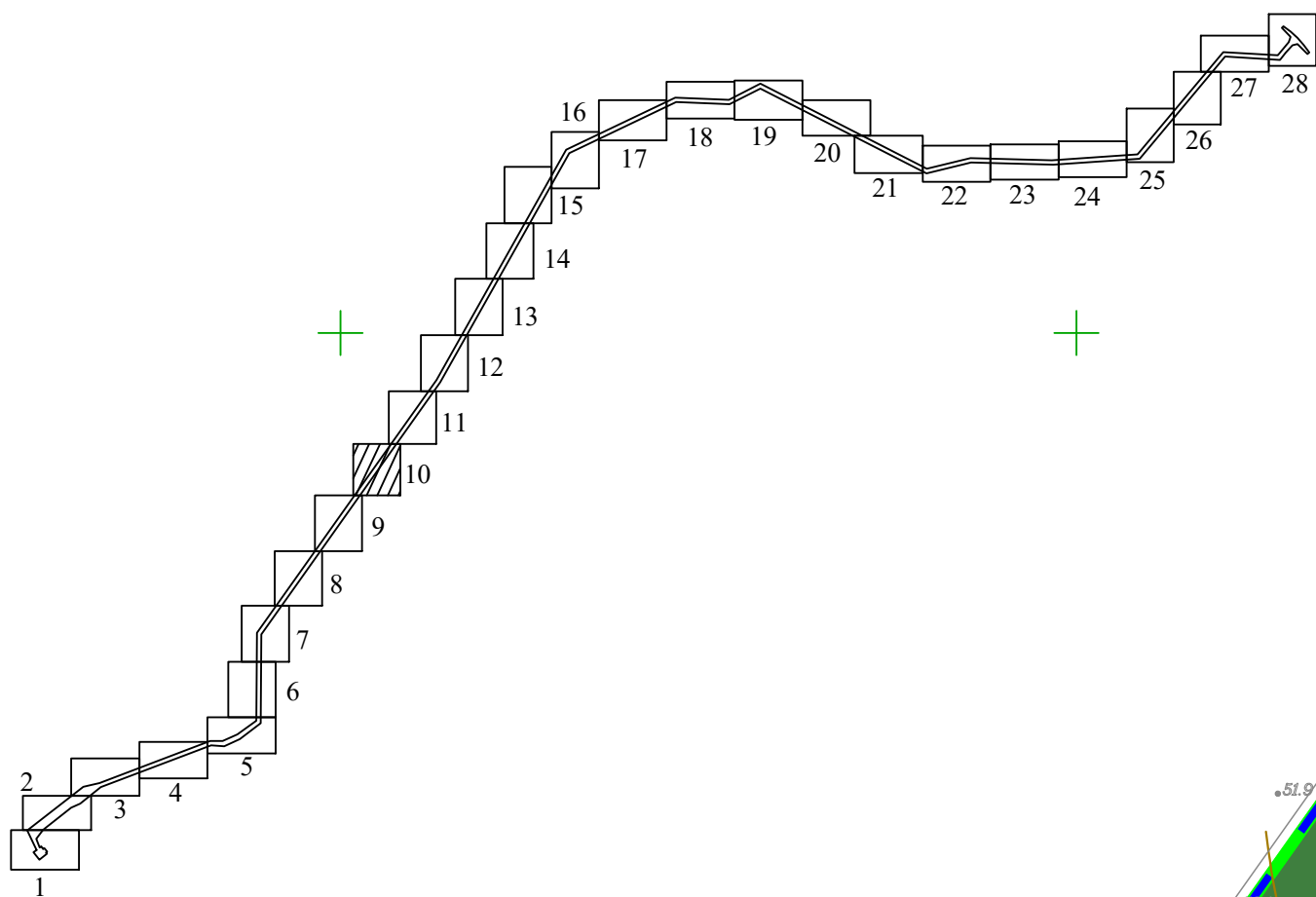
Примечание:
1. Необходимость изъятия земельных участков для государственных и муниципальных нужд отсутствует.

Изм.	Код.уч.	Лист	№ док.	Подп.	Дата

546-ДПТ-3-2



Линия совмещения с листом 11



2255400
358000

47:26:0000000:39236 (ЕЗ: 47:26:0000000:280)
собственность Российской Федерации
(федеральная собственность)

47:26:0000000:39237 (ЕЗ: 47:26:0000000:280)
собственность Российской Федерации
(федеральная собственность)

Линия совмещения с листом 9

Условные обозначения

- границы территории, в отношении которой осуществляется подготовка проекта планировки
- границы зон планируемого размещения линейных объектов
- границы зон планируемого размещения линейных объектов, подлежащих реконструкции в связи с изменением их местоположения
- границы существующих земельных участков, учтенных в Едином государственном реестре недвижимости
- границы зон планируемого размещения объектов капитального строительства, установленные ранее утвержденной документацией по планировке территории

Категории земель

- земли промышленности, энергетики, транспорта, связи, радиовещания, телевидения, информатики, земли для обеспечения космической деятельности, земли обороны, безопасности и земли иного специального назначения
- земли сельскохозяйственного назначения
- земли лесного фонда

Контуры существующих и сохраняемых объектов капитального строительства

- кабельные линии электропередачи
- воздушные линии электропередачи
- линии связи
- газопроводы

Контуры существующих объектов капитального строительства, подлежащих демонтажу

- воздушные линии электропередачи

Примечание:

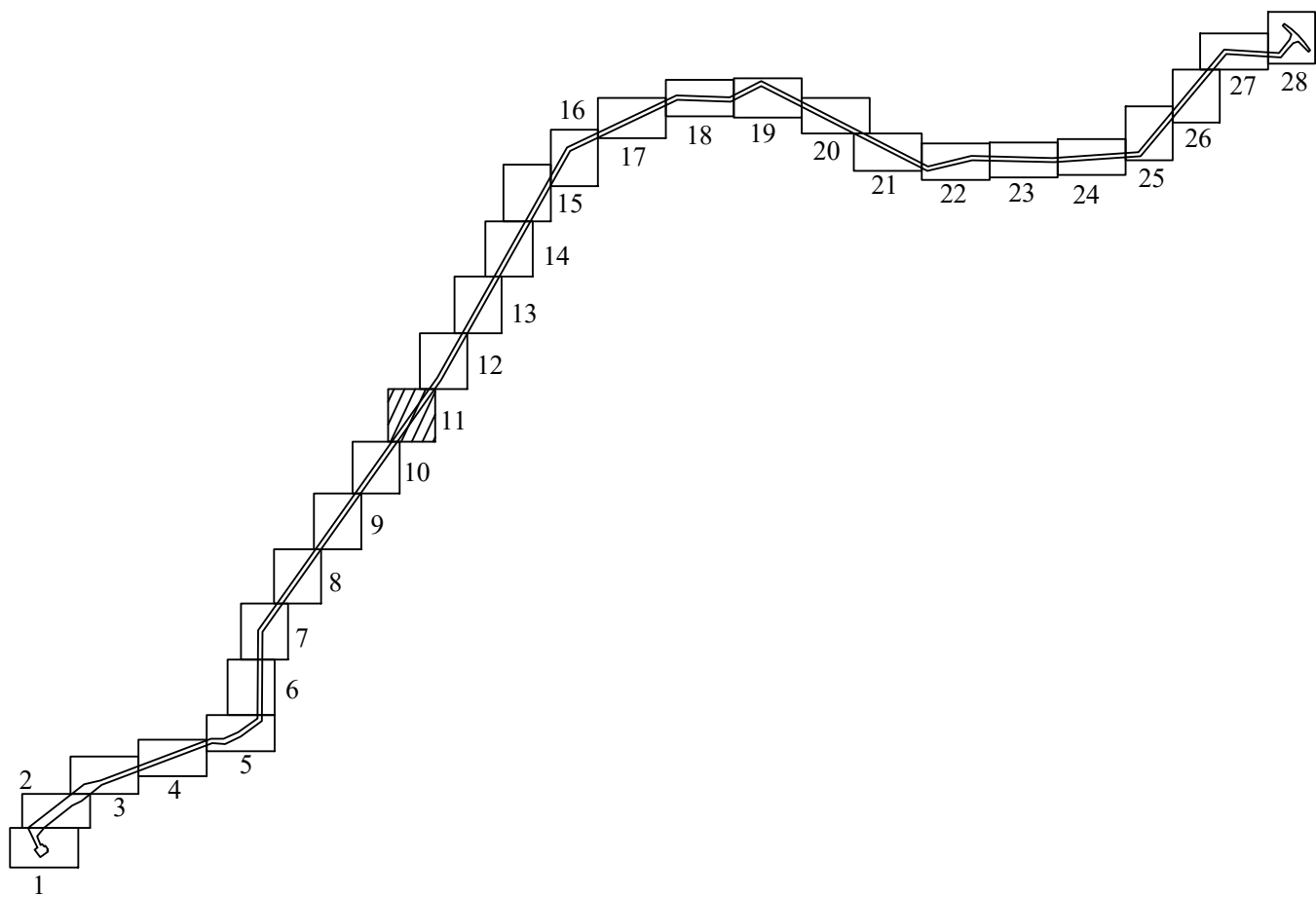
1. Необходимость изъятия земельных участков для государственных и муниципальных нужд отсутствует.

Изм.	Код.уч.	Лист	№ док.	Подп.	Дата

546-ДПТ-3-2

Лист

10



47:26:0000000:39236 (ЕЗ: 47:26:0000000:280)
собственность Российской Федерации
(федеральная собственность)

Линия совмещения с листом 10

Условные обозначения

- границы территории, в отношении которой осуществляется подготовка проекта планировки
- границы зон планируемого размещения линейных объектов
- границы зон планируемого размещения линейных объектов, подлежащих реконструкции в связи с изменением их местоположения
- границы существующих земельных участков, учтенных в Едином государственном реестре недвижимости
- границы зон планируемого размещения объектов капитального строительства, установленные ранее утвержденной документацией по планировке территории

Категории земель

- земли промышленности, энергетики, транспорта, связи, радиовещания, телевидения, информатики, земли для обеспечения космической деятельности, земли обороны, безопасности и земли иного специального назначения
- земли сельскохозяйственного назначения
- земли лесного фонда

Контуры существующих и сохраняемых объектов капитального строительства

- кабельные линии электропередачи
- воздушные линии электропередачи
- линии связи
- газопроводы

Контуры существующих объектов капитального строительства, подлежащих демонтажу

- воздушные линии электропередачи

Примечание:

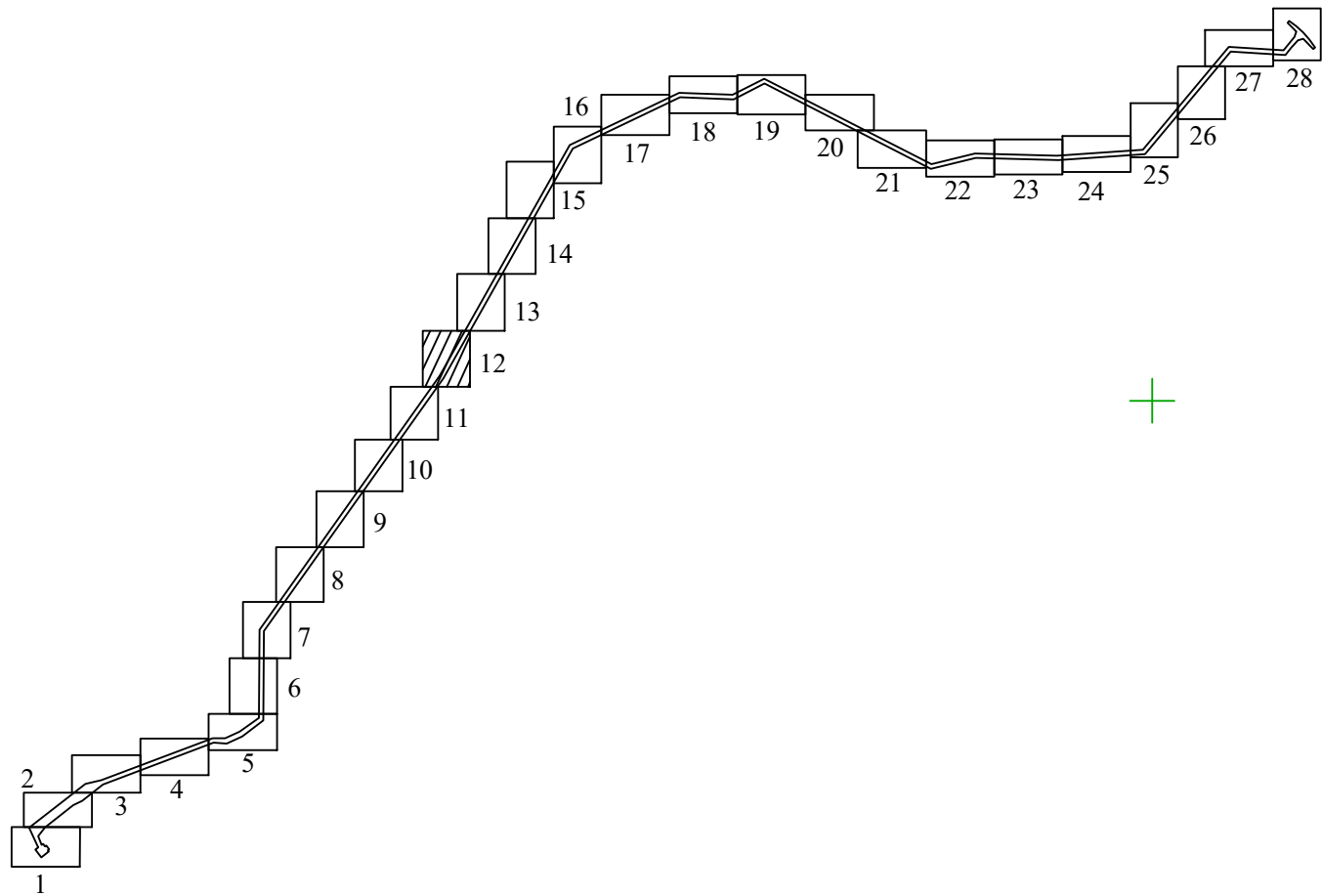
1. Необходимость изъятия земельных участков для государственных и муниципальных нужд отсутствует.

Изм.	Код.уч.	Лист	№ док.	Подп.	Дата

546-ДПТ-3-2

Лист

11



47:26:0000000:39236 (ЕЗ: 47:26:0000000:280)
собственность Российской Федерации
(федеральная собственность)

47:26:0000000:38854
собственность Российской Федерации
(федеральная собственность)

47:26:0000000:39236 (ЕЗ: 47:26:0000000:280)
собственность Российской Федерации
(федеральная собственность)

Линия совмещения с листом 11

Условные обозначения

- границы территории, в отношении которой осуществляется подготовка проекта планировки
- границы зон планируемого размещения линейных объектов
- границы зон планируемого размещения линейных объектов, подлежащих реконструкции в связи с изменением их местоположения
- границы существующих земельных участков, учтенных в Едином государственном реестре недвижимости
- границы зон планируемого размещения объектов капитального строительства, установленные ранее утвержденной документацией по планировке территории

Категории земель

- земли промышленности, энергетики, транспорта, связи, радиовещания, телевидения, информатики, земли для обеспечения космической деятельности, земли обороны, безопасности и земли иного специального назначения
- земли сельскохозяйственного назначения
- земли лесного фонда

- Контуры существующих и сохраняемых объектов капитального строительства
- кабельные линии электропередачи
 - воздушные линии электропередачи
 - линии связи
 - газопроводы

- Контуры существующих объектов капитального строительства, подлежащих демонтажу
- воздушные линии электропередачи

Примечание:

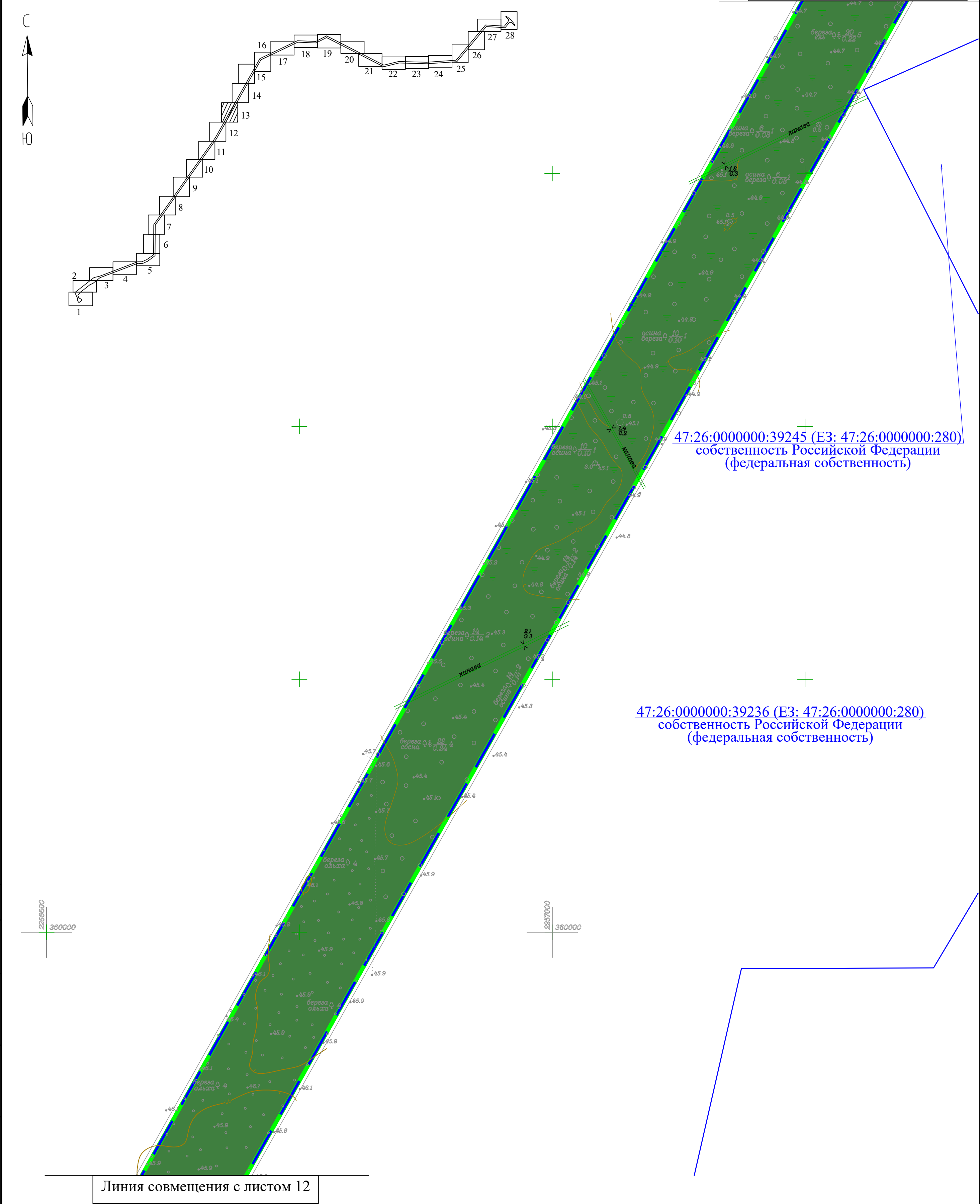
1. Необходимость изъятия земельных участков для государственных и муниципальных нужд отсутствует.

Изм.	Код.уч.	Лист	№ док.	Подп.	Дата

546-ДПТ-3-2

Лист

12



Согласовано:

Взам. инв. №

Подп. и дата

Инв. № подл.

Условные обозначения

- границы территории, в отношении которой осуществляется подготовка проекта планировки

- границы зон планируемого размещения линейных объектов

- границы зон планируемого размещения линейных объектов, подлежащих реконструкции в связи с изменением их местоположения

- границы существующих земельных участков, учтенных в Едином государственном реестре недвижимости

- границы зон планируемого размещения объектов капитального строительства, установленные ранее утвержденной документацией по планировке территории

Категории земель

- земли промышленности, энергетики, транспорта, связи, радиовещания, телевидения, информатики, земли для обеспечения космической деятельности, земли обороны, безопасности и земли иного специального назначения

- земли сельскохозяйственного назначения

- земли лесного фонда

Контурные существующих и сохраняемых объектов капитального строительства

- кабельные линии электропередачи

- воздушные линии электропередачи

- линии связи

- газопроводы

Контурные существующих объектов капитального строительства, подлежащих демонтажу

- воздушные линии электропередачи

Примечание:

1. Необходимость изъятия земельных участков для государственных и муниципальных нужд отсутствует.

Изм.

Код.уч.

Лист

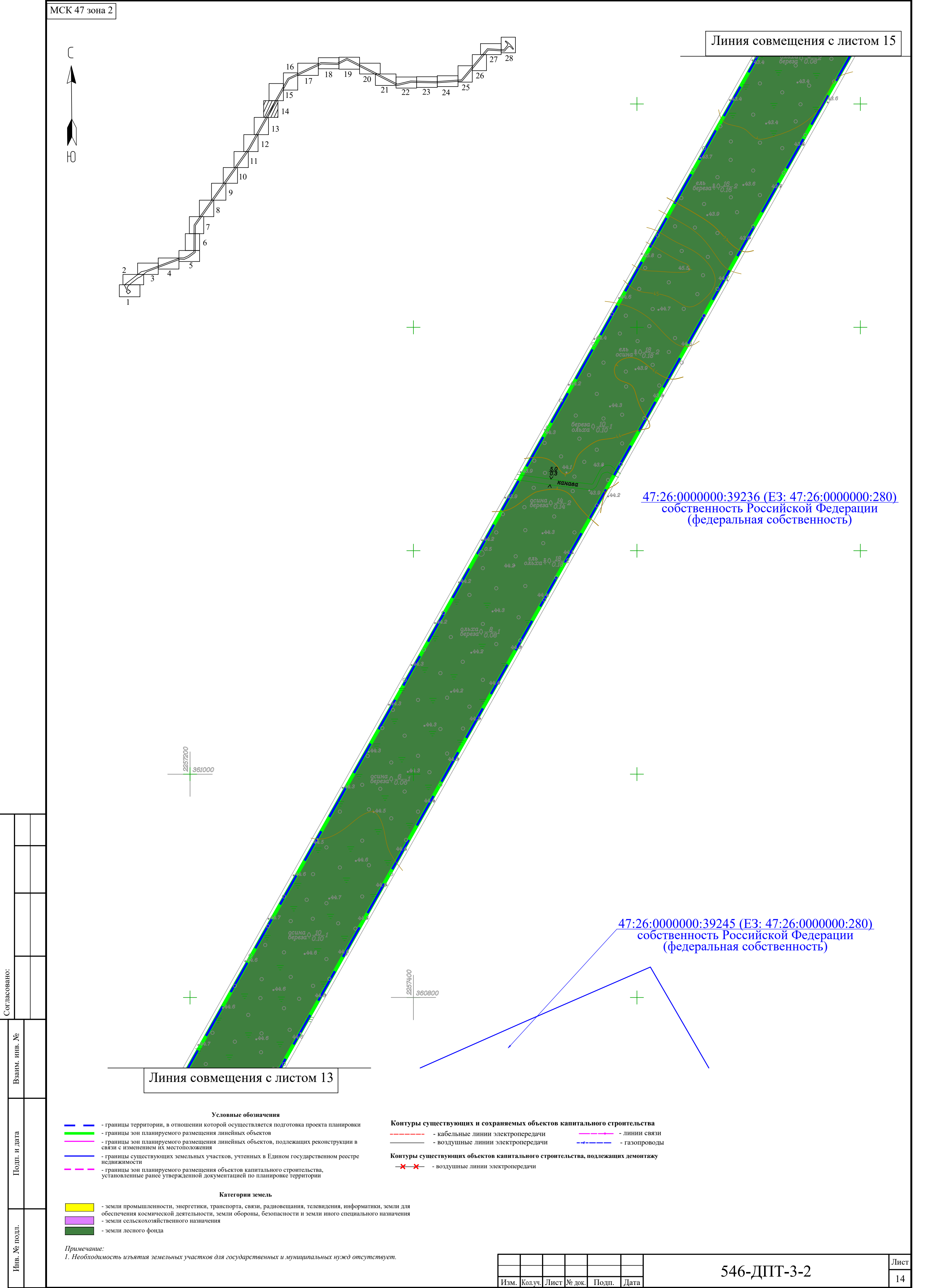
№ док.

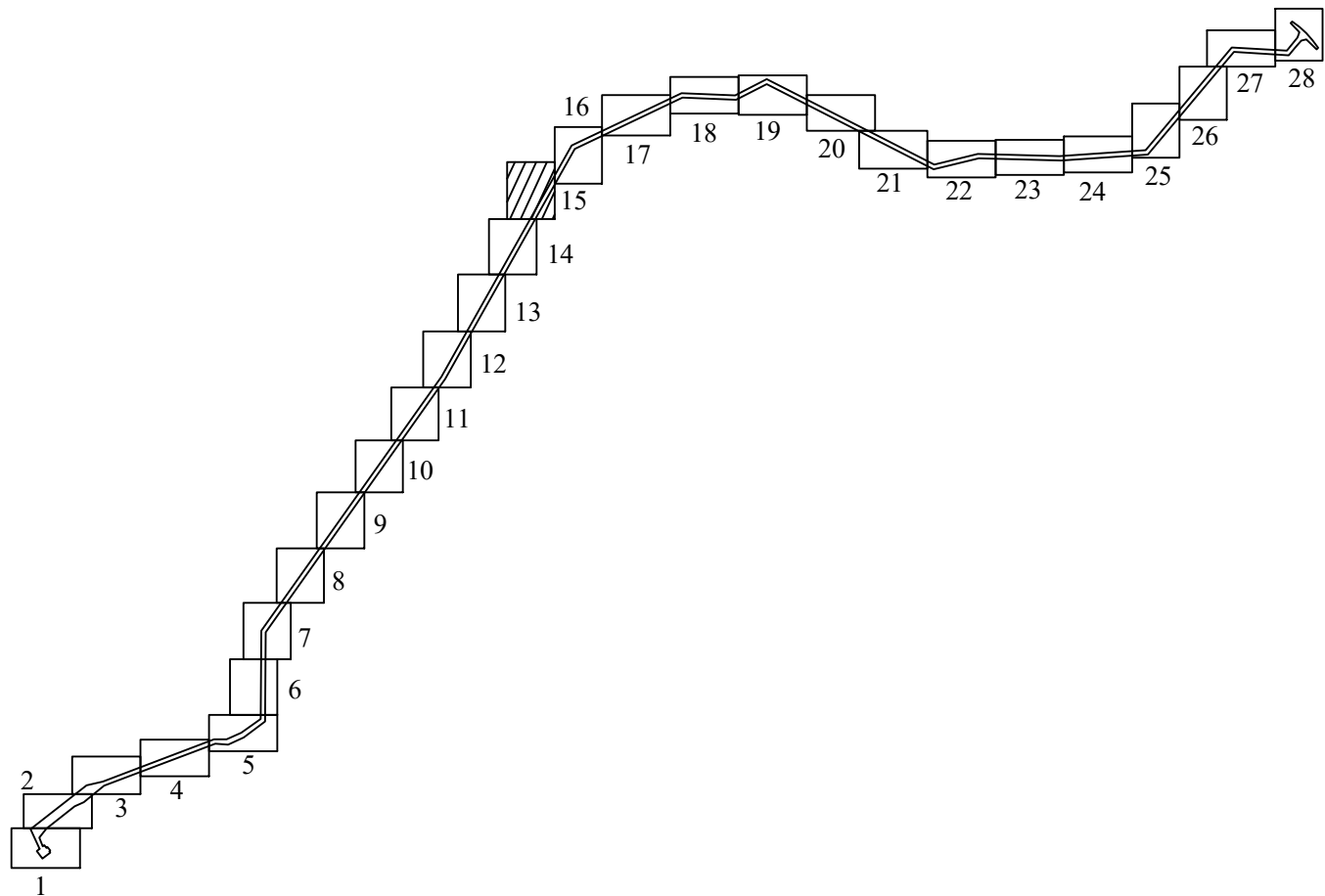
Подп.

Дата

546-ДПТ-3-2

Лист
13





47:26:0000000:39236 (ЕЗ: 47:26:0000000:280)
собственность Российской Федерации
(федеральная собственность)

Линия совмещения с листом 16

Линия совмещения с листом 14

Условные обозначения

- границы территории, в отношении которой осуществляется подготовка проекта планировки
- границы зон планируемого размещения линейных объектов
- границы зон планируемого размещения линейных объектов, подлежащих реконструкции в связи с изменением их местоположения
- границы существующих земельных участков, учтенных в Едином государственном реестре недвижимости
- границы зон планируемого размещения объектов капитального строительства, установленные ранее утвержденной документацией по планировке территории

Категории земель

- земли промышленности, энергетики, транспорта, связи, радиовещания, телевидения, информатики, земли для обеспечения космической деятельности, земли обороны, безопасности и земли иного специального назначения
- земли сельскохозяйственного назначения
- земли лесного фонда

Контуры существующих и сохраняемых объектов капитального строительства

- кабельные линии электропередачи
- воздушные линии электропередачи
- линии связи
- газопроводы

Контуры существующих объектов капитального строительства, подлежащих демонтажу

- воздушные линии электропередачи

Примечание:

1. Необходимость изъятия земельных участков для государственных и муниципальных нужд отсутствует.

Изм.	Код.уч.	Лист	№ док.	Подп.	Дата

546-ДПТ-3-2

Лист

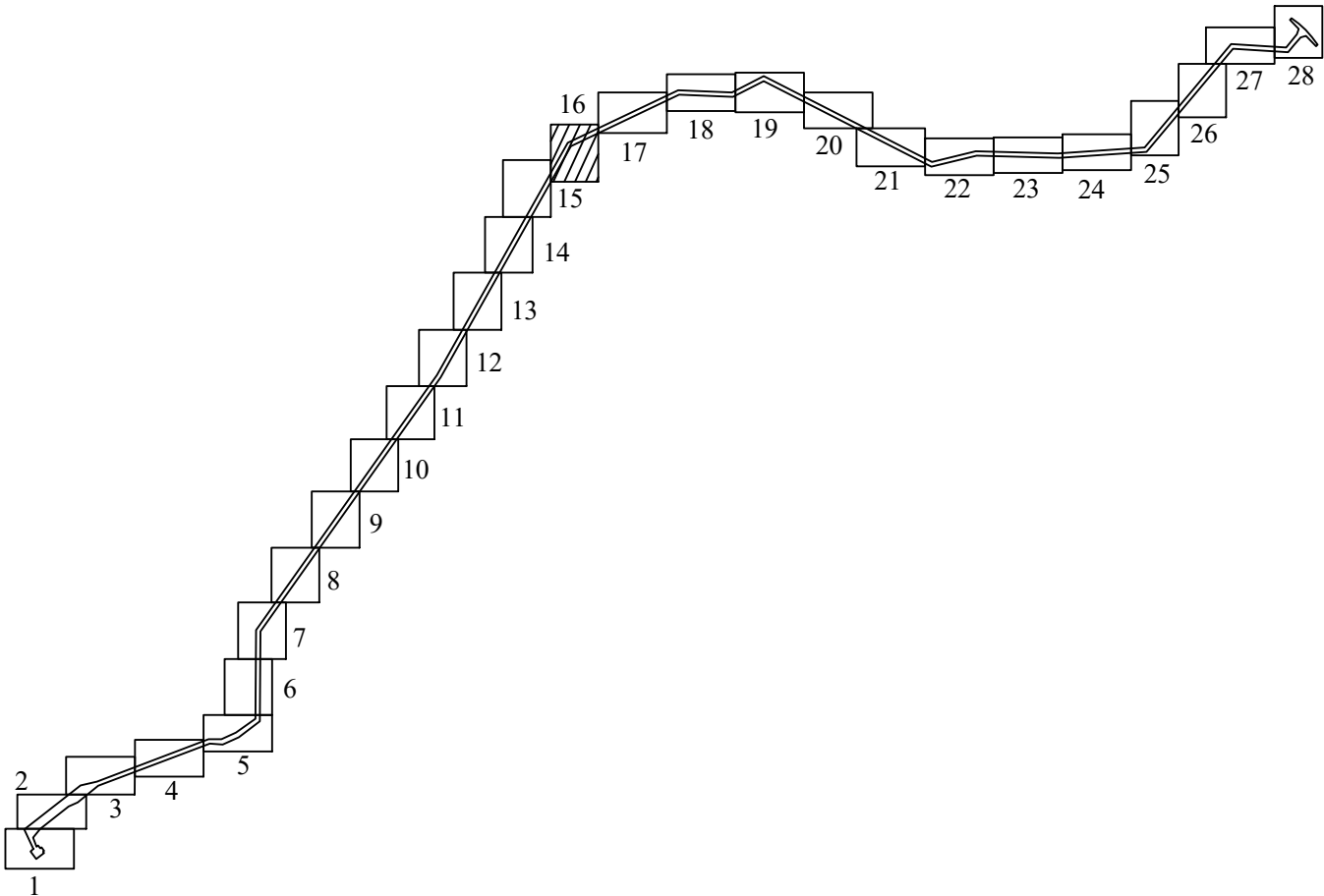
15



Линия совмещения с листом 17

47:26:0000000:39236 (ЕЗ: 47:26:0000000:280)
собственность Российской Федерации
(федеральная собственность)

Линия совмещения с листом 15



- Условные обозначения**
- границы территории, в отношении которой осуществляется подготовка проекта планировки
 - границы зон планируемого размещения линейных объектов
 - границы зон планируемого размещения линейных объектов, подлежащих реконструкции в связи с изменением их местоположения
 - границы существующих земельных участков, учтенных в Едином государственном реестре недвижимости
 - границы зон планируемого размещения объектов капитального строительства, установленные ранее утвержденной документацией по планировке территории

- Категории земель**
- земли промышленности, энергетики, транспорта, связи, радиовещания, телевидения, информатики, земли для обеспечения космической деятельности, земли обороны, безопасности и земли иного специального назначения
 - земли сельскохозяйственного назначения
 - земли лесного фонда

- Контуры существующих и сохраняемых объектов капитального строительства**
- кабельные линии электропередачи
 - воздушные линии электропередачи
 - линии связи
 - газопроводы
- Контуры существующих объектов капитального строительства, подлежащих демонтажу**
- воздушные линии электропередачи

Примечание:
1. Необходимость изъятия земельных участков для государственных и муниципальных нужд отсутствует.

Изм.	Код.уч.	Лист	№ док.	Подп.	Дата

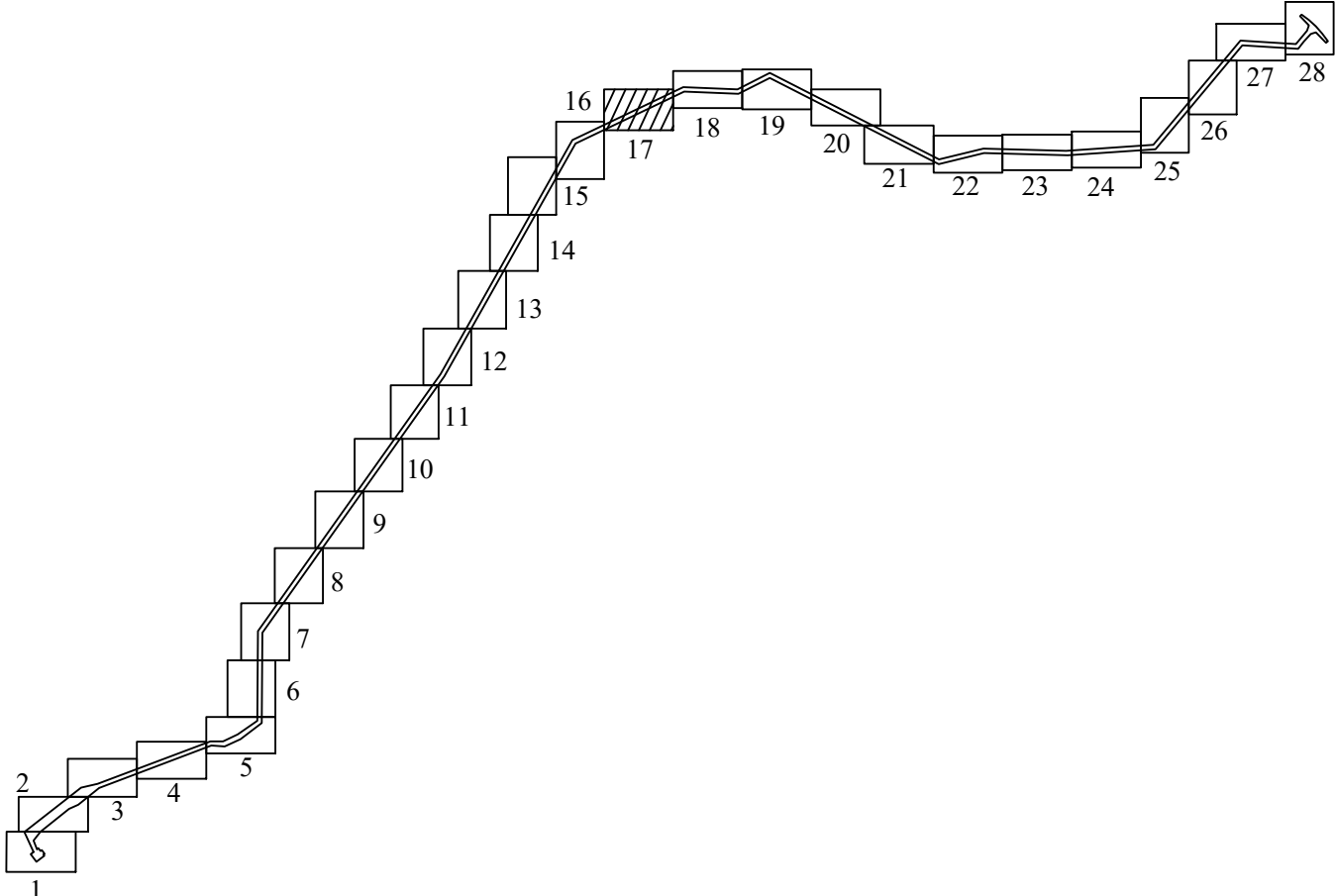
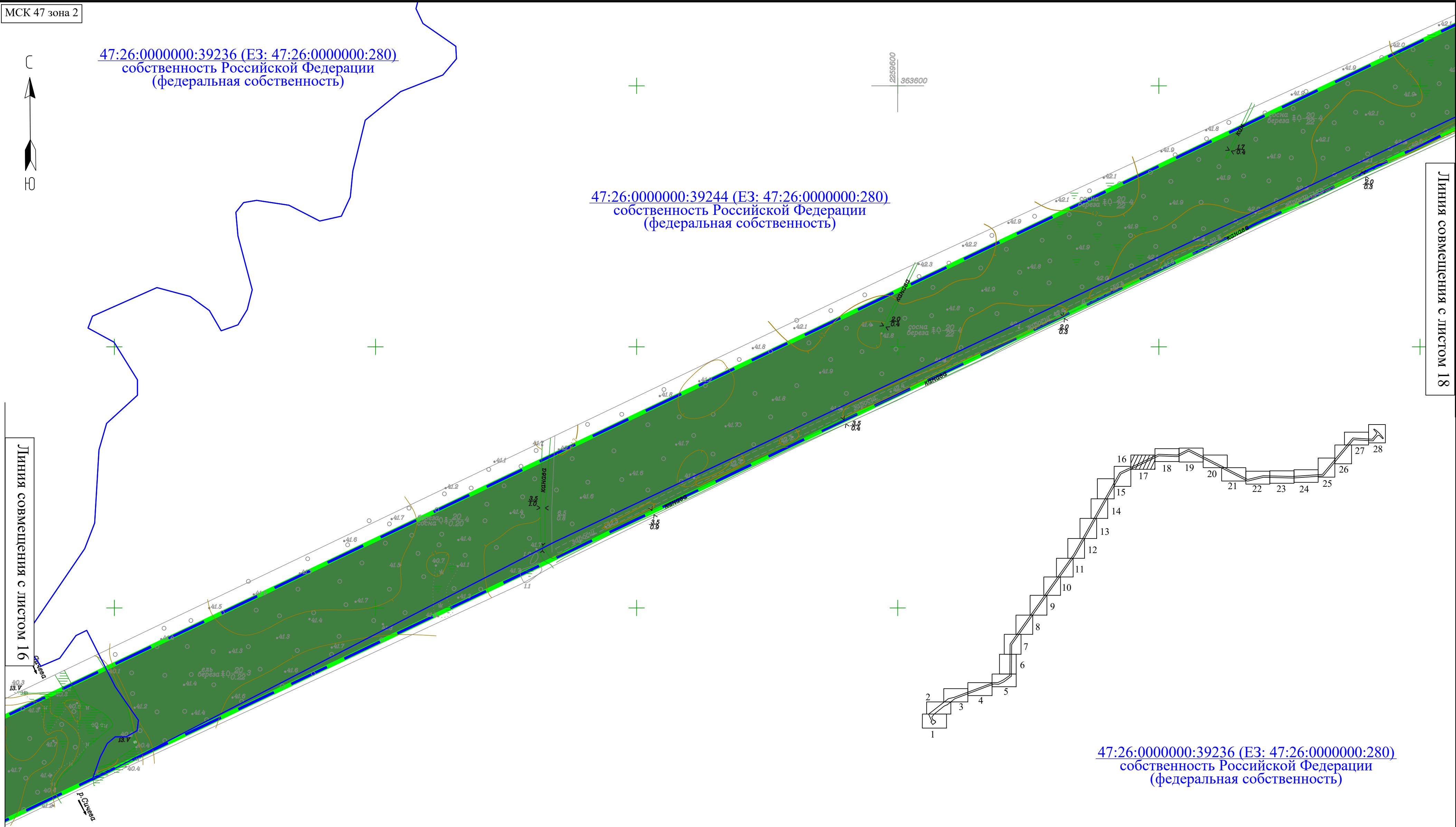
47:26:0000000:39236 (ЕЗ: 47:26:0000000:280)
собственность Российской Федерации
(федеральная собственность)

47:26:0000000:39244 (ЕЗ: 47:26:0000000:280)
собственность Российской Федерации
(федеральная собственность)

Линия совмещения с листом 18

Линия совмещения с листом 16

Согласовано:				
Взаим. инв. №				
Подп. и дата				
Инв. № подл.				



47:26:0000000:39236 (ЕЗ: 47:26:0000000:280)
собственность Российской Федерации
(федеральная собственность)

- Условные обозначения**

 - границы территории, в отношении которой осуществляется подготовка проекта планировки
 - границы зон планируемого размещения линейных объектов
 - границы зон планируемого размещения линейных объектов, подлежащих реконструкции в связи с изменением их местоположения
 - границы существующих земельных участков, учтенных в Едином государственном реестре недвижимости
 - границы зон планируемого размещения объектов капитального строительства, установленные ранее утвержденной документацией по планировке территории
- Категории земель**

 - земли промышленности, энергетики, транспорта, связи, радиовещания, телевидения, информатики, земли для обеспечения космической деятельности, земли обороны, безопасности и земли иного специального назначения
 - земли сельскохозяйственного назначения
 - земли лесного фонда
- Контурсы существующих и сохраняемых объектов капитального строительства**

 - кабельные линии электропередачи
 - воздушные линии электропередачи
 - линии связи
 - газопроводы

Контурсы существующих объектов капитального строительства, подлежащих демонтажу

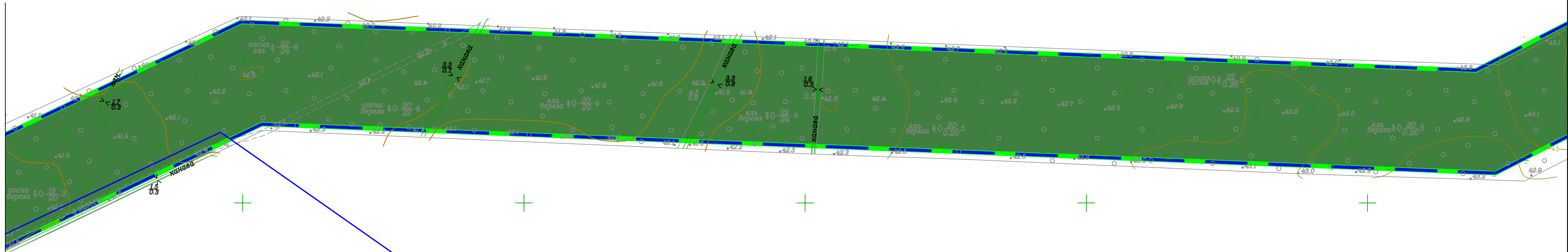
 - воздушные линии электропередачи

Примечание:
1. Необходимость изъятия земельных участков для государственных и муниципальных нужд отсутствует.



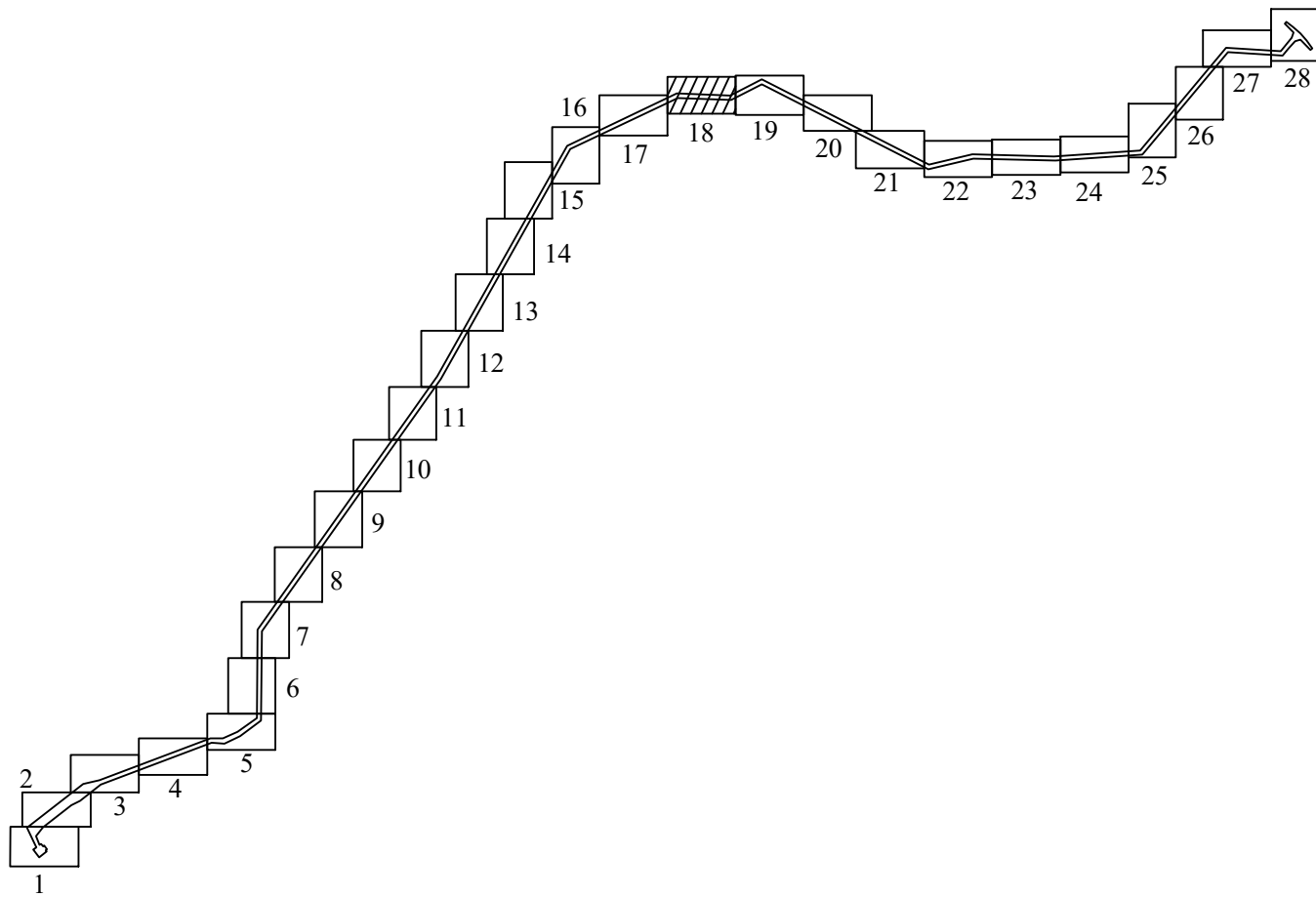
47:26:0000000:39244 (ЕЗ: 47:26:0000000:280)
собственность Российской Федерации
(федеральная собственность)

Линия совмещения с листом 19



47:26:0000000:39236 (ЕЗ: 47:26:0000000:280)
собственность Российской Федерации
(федеральная собственность)

Линия совмещения с листом 17



Условные обозначения

- границы территории, в отношении которой осуществляется подготовка проекта планировки
- границы зон планируемого размещения линейных объектов
- границы зон планируемого размещения линейных объектов, подлежащих реконструкции в связи с изменением их местоположения
- границы существующих земельных участков, учтенных в Едином государственном реестре недвижимости
- границы зон планируемого размещения объектов капитального строительства, установленные ранее утвержденной документацией по планировке территории

Категории земель

- земли промышленности, энергетики, транспорта, связи, радиовещания, телевидения, информатики, земли для обеспечения космической деятельности, земли обороны, безопасности и земли иного специального назначения
- земли сельскохозяйственного назначения
- земли лесного фонда

Контурсы существующих и сохраняемых объектов капитального строительства

- кабельные линии электропередачи
- воздушные линии электропередачи
- линии связи
- газопроводы

Контурсы существующих объектов капитального строительства, подлежащих демонтажу

- воздушные линии электропередачи

Примечание:
1. Необходимость изъятия земельных участков для государственных и муниципальных нужд отсутствует.

Изм.	Кол.уч.	Лист	№ док.	Подп.	Дата



47:26:0930001:29
собственность Российской Федерации
(федеральная собственность)

47:26:0000000:39244 (ЕЗ: 47:26:0000000:280)
собственность Российской Федерации
(федеральная собственность)

47:26:0931001:132
Собственность Российской Федерации

47:26:0000000:39244 (ЕЗ: 47:26:0000000:280)
собственность Российской Федерации
(федеральная собственность)

Условные обозначения

- границы территории, в отношении которой осуществляется подготовка проекта планировки
- границы зон планируемого размещения линейных объектов
- границы зон планируемого размещения линейных объектов, подлежащих реконструкции в связи с изменением их местоположения
- границы существующих земельных участков, учтенных в Едином государственном реестре недвижимости
- границы зон планируемого размещения объектов капитального строительства, установленные ранее утвержденной документацией по планировке территории

Категории земель

- земли промышленности, энергетики, транспорта, связи, радиовещания, телевидения, информатики, земли для обеспечения космической деятельности, земли обороны, безопасности и земли иного специального назначения
- земли сельскохозяйственного назначения
- земли лесного фонда

Контуры существующих и сохраняемых объектов капитального строительства

- кабельные линии электропередачи
- воздушные линии электропередачи
- линии связи
- газопроводы

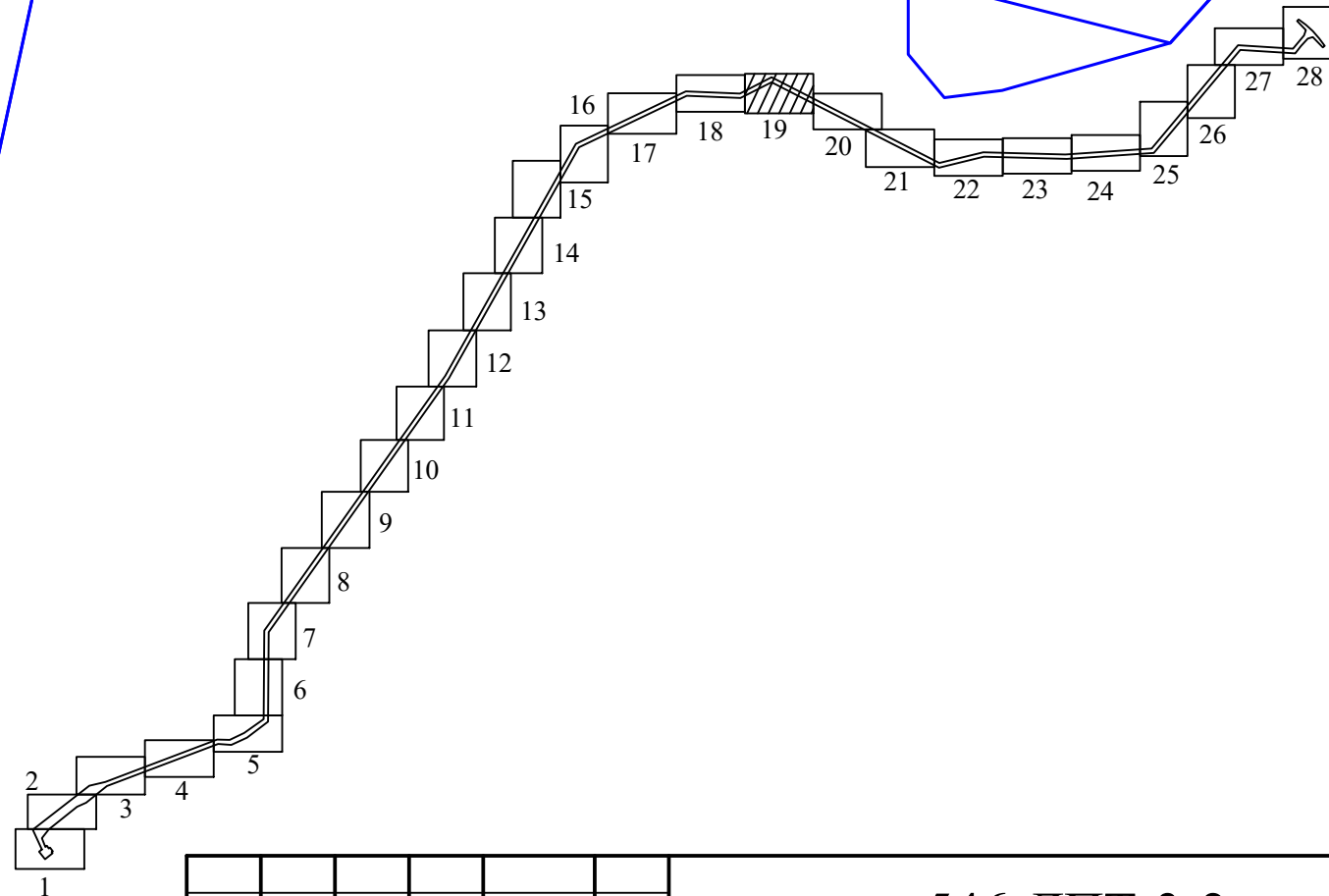
Контуры существующих объектов капитального строительства, подлежащих демонтажу

- воздушные линии электропередачи

Примечание:
1. Необходимость изъятия земельных участков для государственных и муниципальных нужд отсутствует.

Линия совмещения с листом 20

Линия совмещения с листом 18



Изм.	Кол.уч.	Лист	№ док.	Подп.	Дата



47:26:0000000:39244 (ЕЗ: 47:26:0000000:280)
собственность Российской Федерации
(федеральная собственность)

47:26:0000000:39245 (ЕЗ: 47:26:0000000:280)
собственность Российской Федерации
(федеральная собственность)

47:26:0931001:171
Частная собственность

Линия совмещения с листом 19

47:26:0000000:39245 (ЕЗ: 47:26:0000000:280)
собственность Российской Федерации
(федеральная собственность)

Линия совмещения с листом 21

Условные обозначения

- границы территории, в отношении которой осуществляется подготовка проекта планировки
- границы зон планируемого размещения линейных объектов
- границы зон планируемого размещения линейных объектов, подлежащих реконструкции в связи с изменением их местоположения
- границы существующих земельных участков, учтенных в Едином государственном реестре недвижимости
- границы зон планируемого размещения объектов капитального строительства, установленные ранее утвержденной документацией по планировке территории

Категории земель

- земли промышленности, энергетики, транспорта, связи, радиовещания, телевидения, информатики, земли для обеспечения космической деятельности, земли обороны, безопасности и земли иного специального назначения
- земли сельскохозяйственного назначения
- земли лесного фонда

Контуры существующих и сохраняемых объектов капитального строительства

- кабельные линии электропередачи
- воздушные линии электропередачи
- линии связи
- газопроводы

Контуры существующих объектов капитального строительства, подлежащих демонтажу

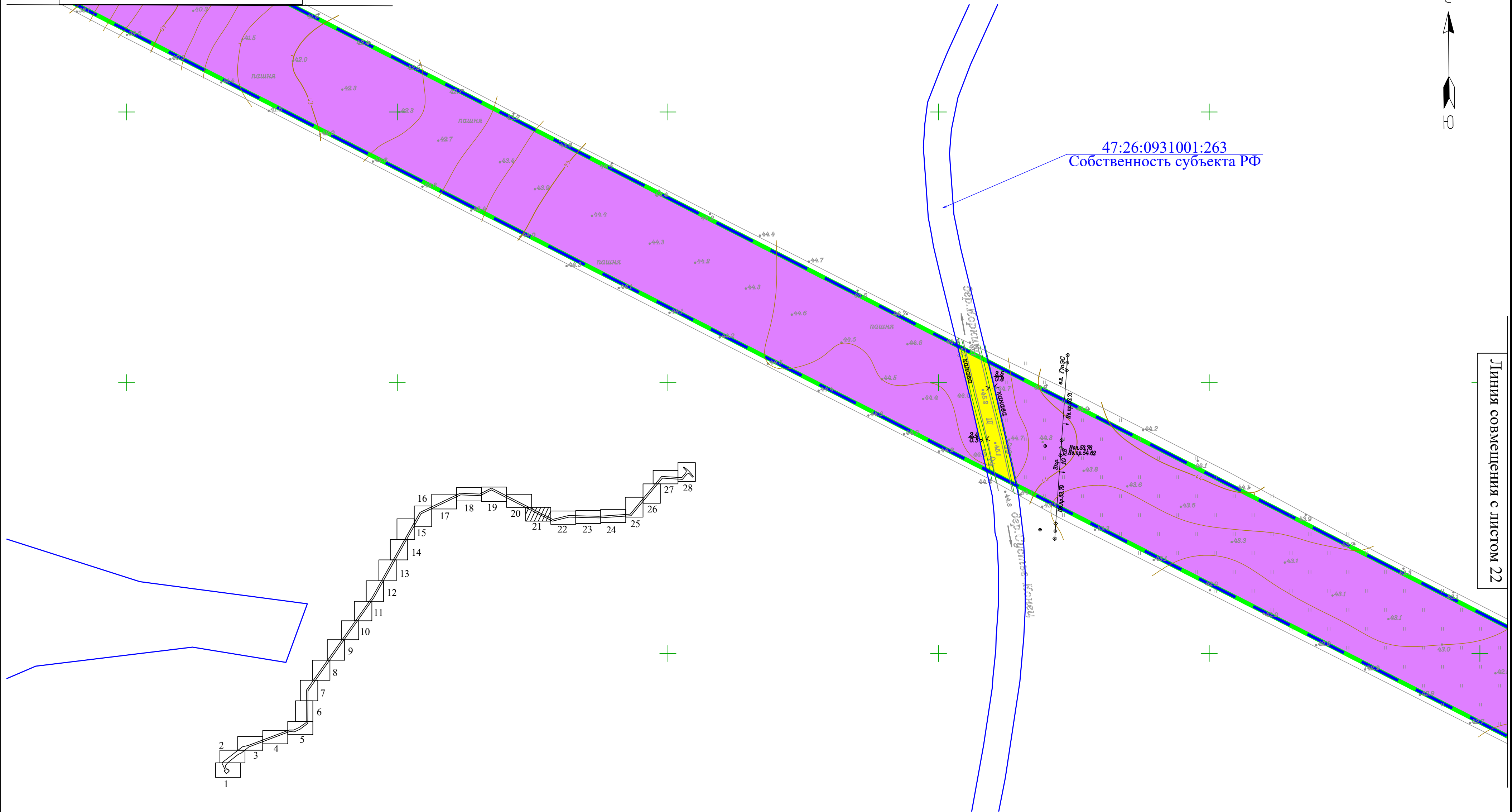
- воздушные линии электропередачи

Примечание:
1. Необходимость изъятия земельных участков для государственных и муниципальных нужд отсутствует.

Изм.	Кол.уч.	Лист	№ док.	Подп.	Дата

47:26:0931001:263
Собственность субъекта РФ

Линия совмещения с листом 22



Примечание:
1. Необходимость изъятия земельных участков для государственных и муниципальных нужд отсутствует.

Лист
21



Линия совмещения с листом 21

47:26:0000000:39244 (ЕЗ: 47:26:0000000:280)
собственность Российской Федерации
(федеральная собственность)

47:26:0000000:38689
Собственность субъекта РФ

Линия совмещения с листом 23

Условные обозначения

- границы территории, в отношении которой осуществляется подготовка проекта планировки
- границы зон планируемого размещения линейных объектов
- границы зон планируемого размещения линейных объектов, подлежащих реконструкции в связи с изменением их местоположения
- границы существующих земельных участков, учтенных в Едином государственном реестре недвижимости
- границы зон планируемого размещения объектов капитального строительства, установленные ранее утвержденной документацией по планировке территории

Категории земель

- земли промышленности, энергетики, транспорта, связи, радиовещания, телевидения, информатики, земли для обеспечения космической деятельности, земли обороны, безопасности и земли иного специального назначения
- земли сельскохозяйственного назначения
- земли лесного фонда

Контуры существующих и сохраняемых объектов капитального строительства

- кабельные линии электропередачи
- воздушные линии электропередачи
- линии связи
- газопроводы

Контуры существующих объектов капитального строительства, подлежащих демонтажу

- воздушные линии электропередачи

Примечание:
1. Необходимость изъятия земельных участков для государственных и муниципальных нужд отсутствует.

Изм.	Кол.уч.	Лист	№ док.	Подп.	Дата

546-ДПТ-3-2

Лист

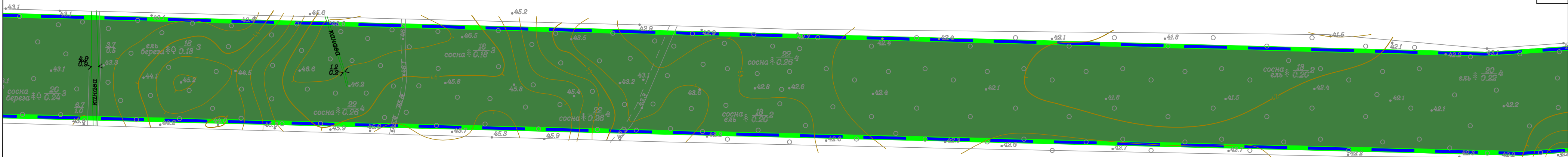
22



47:26:0000000:39244 (ЕЗ: 47:26:0000000:280)
собственность Российской Федерации
(федеральная собственность)

2265400
362800

Линия совмещения



Линия совмещения

Согласовано:

Взаим. инв. №

Подп. и дата

Инв. № подл.

Условные обозначения

- границы территории, в отношении которой осуществляется подготовка проекта планировки
- границы зон планируемого размещения линейных объектов
- границы зон планируемого размещения линейных объектов, подлежащих реконструкции в связи с изменением их местоположения
- границы существующих земельных участков, учтенных в Едином государственном реестре недвижимости
- границы зон планируемого размещения объектов капитального строительства, установленные ранее утвержденной документацией по планировке территории

Категории земель

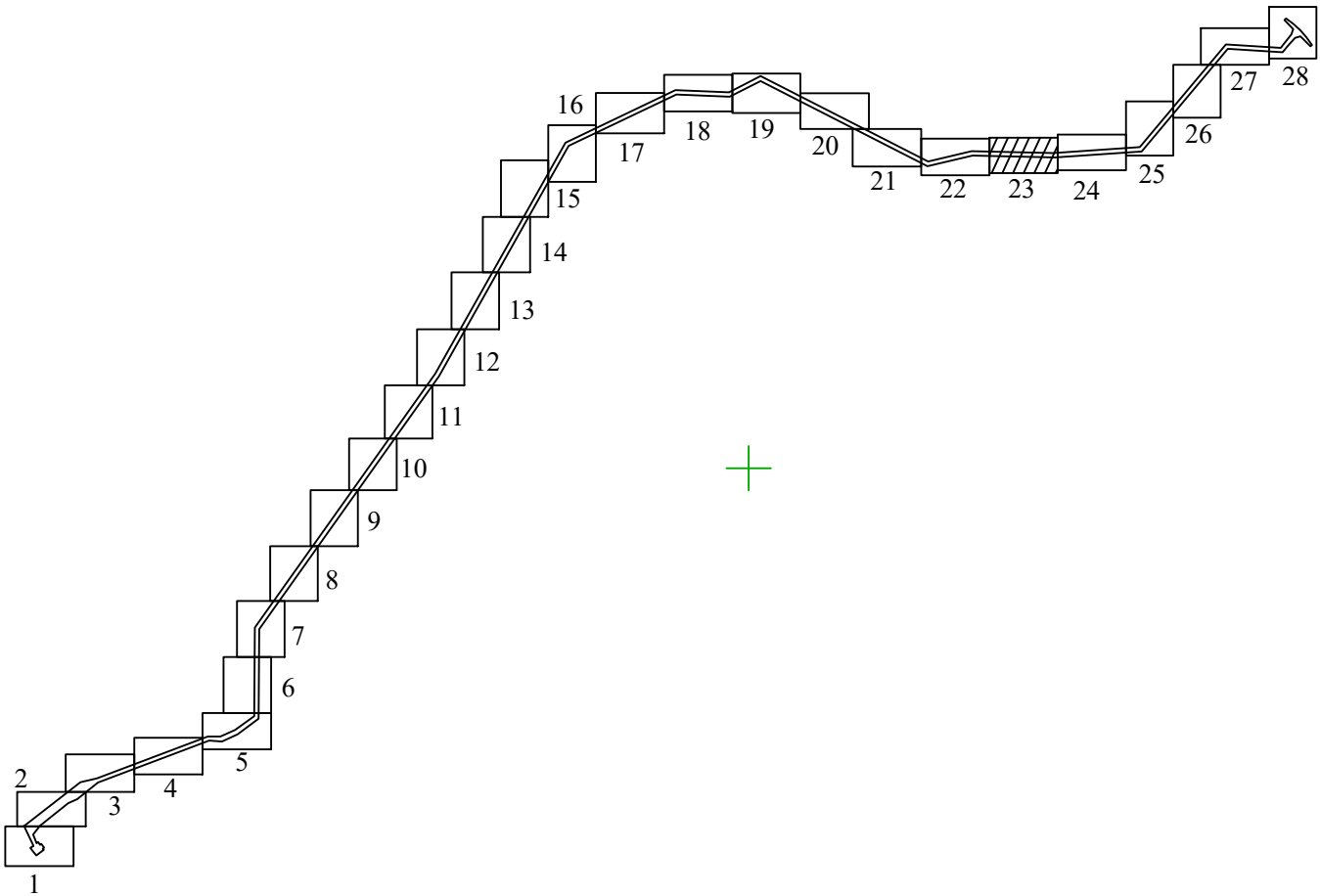
- земли промышленности, энергетики, транспорта, связи, радиовещания, телевидения, информатики, земли для обеспечения космической деятельности, земли обороны, безопасности и земли иного специального назначения
- земли сельскохозяйственного назначения
- земли лесного фонда

Контуры существующих и сохраняемых объектов капитального строительства

- кабельные линии электропередачи
- воздушные линии электропередачи
- линии связи
- газопроводы

Контуры существующих объектов капитального строительства, подлежащих демонтажу

- воздушные линии электропередачи



Изм.	Кол.уч.	Лист	№ док.	Подп.	Дата

546-ДПТ-3-2

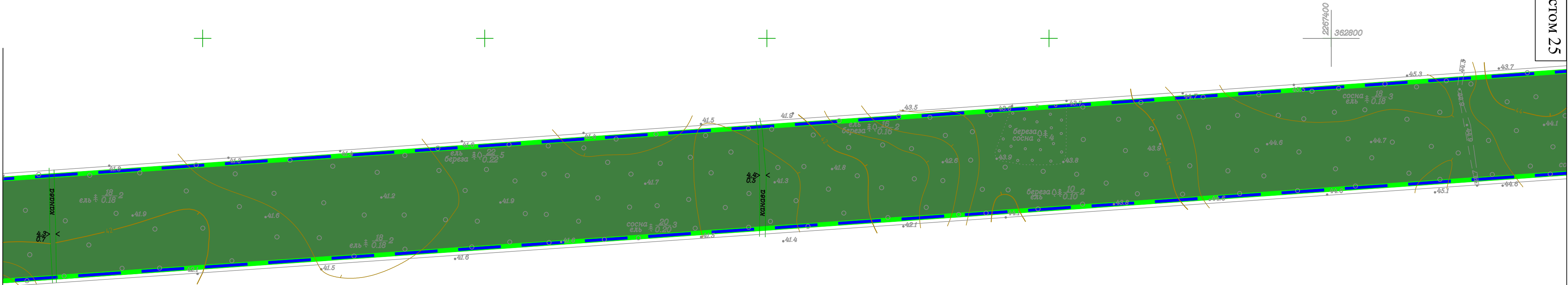
Лист

23



47:26:0000000:39244 (ЕЗ: 47:26:0000000:280)
собственность Российской Федерации
(федеральная собственность)

Линия совмещения с листом 25



Линия совмещения с листом 23

Согласовано:

Взаим. инв. №

Подп. и дата

Инв. № подл.

Условные обозначения

- границы территории, в отношении которой осуществляется подготовка проекта планировки
- границы зон планируемого размещения линейных объектов
- границы зон планируемого размещения линейных объектов, подлежащих реконструкции в связи с изменением их местоположения
- границы существующих земельных участков, учтенных в Едином государственном реестре недвижимости
- границы зон планируемого размещения объектов капитального строительства, установленные ранее утвержденной документацией по планировке территории

Категории земель

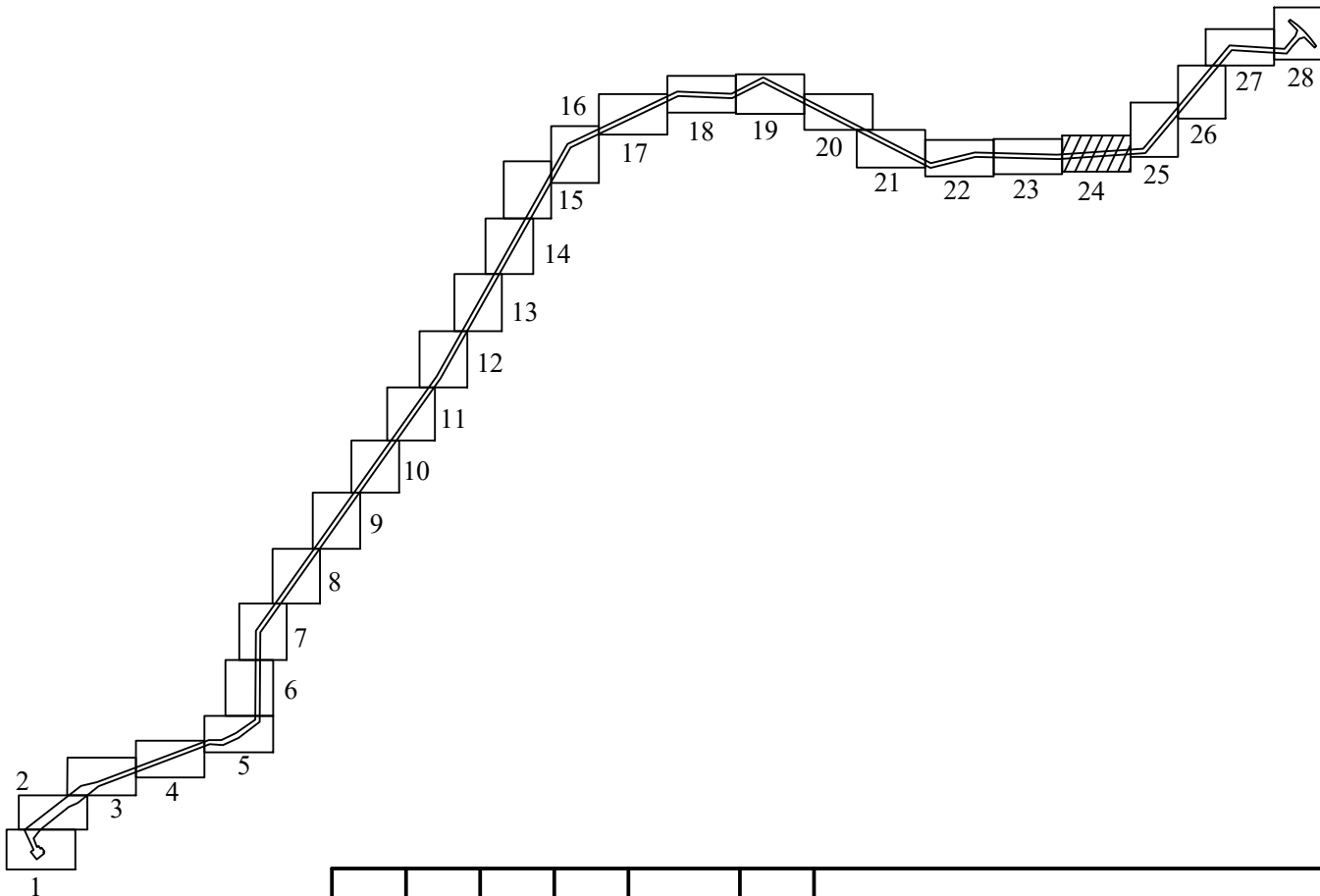
- земли промышленности, энергетики, транспорта, связи, радиовещания, телевидения, информатики, земли для обеспечения космической деятельности, земли обороны, безопасности и земли иного специального назначения
- земли сельскохозяйственного назначения
- земли лесного фонда

Контурь существующих и сохраняемых объектов капитального строительства

- кабельные линии электропередачи
- воздушные линии электропередачи
- линии связи
- газопроводы

Контурь существующих объектов капитального строительства, подлежащих демонтажу

- воздушные линии электропередачи



Изм.	Кол.уч.	Лист	№ док.	Подп.	Дата

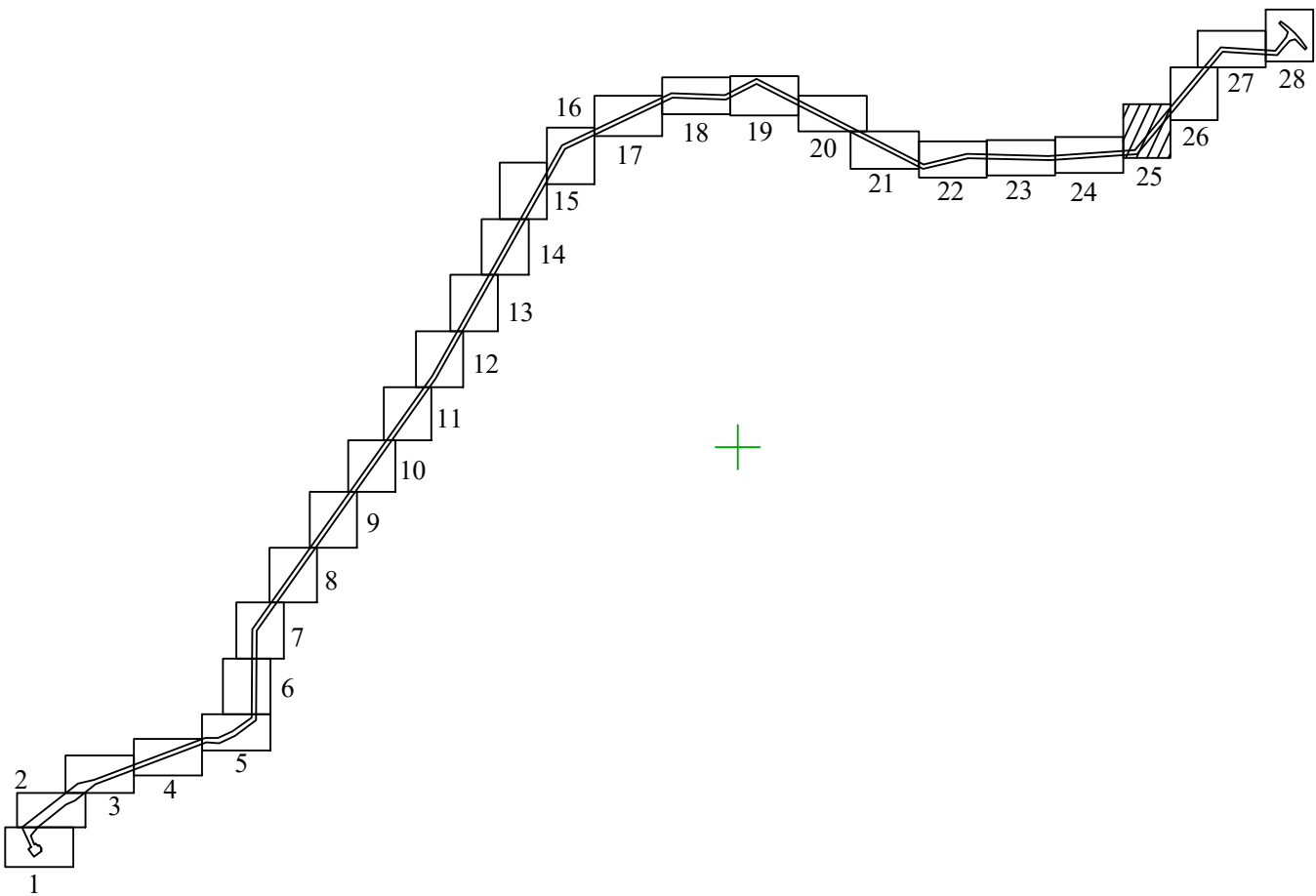
546-ДПТ-3-2

Лист

24




47:26:0000000:39244 (ЕЗ: 47:26:0000000:280)
собственность Российской Федерации
(федеральная собственность)



Линия совмещения с листом 26

Линия совмещения с листом 24



Условные обозначения

- границы территории, в отношении которой осуществляется подготовка проекта планировки
- границы зон планируемого размещения линейных объектов
- границы зон планируемого размещения линейных объектов, подлежащих реконструкции в связи с изменением их местоположения
- границы существующих земельных участков, учтенных в Едином государственном реестре недвижимости
- границы зон планируемого размещения объектов капитального строительства, установленные ранее утвержденной документацией по планировке территории

Категории земель

- земли промышленности, энергетики, транспорта, связи, радиовещания, телевидения, информатики, земли для обеспечения космической деятельности, земли обороны, безопасности и земли иного специального назначения
- земли сельскохозяйственного назначения
- земли лесного фонда

Контурные существующих и сохраняемых объектов капитального строительства

- кабельные линии электропередачи
- воздушные линии электропередачи
- линии связи
- газопроводы

Контурные существующих объектов капитального строительства, подлежащих демонтажу

- воздушные линии электропередачи

Примечание:

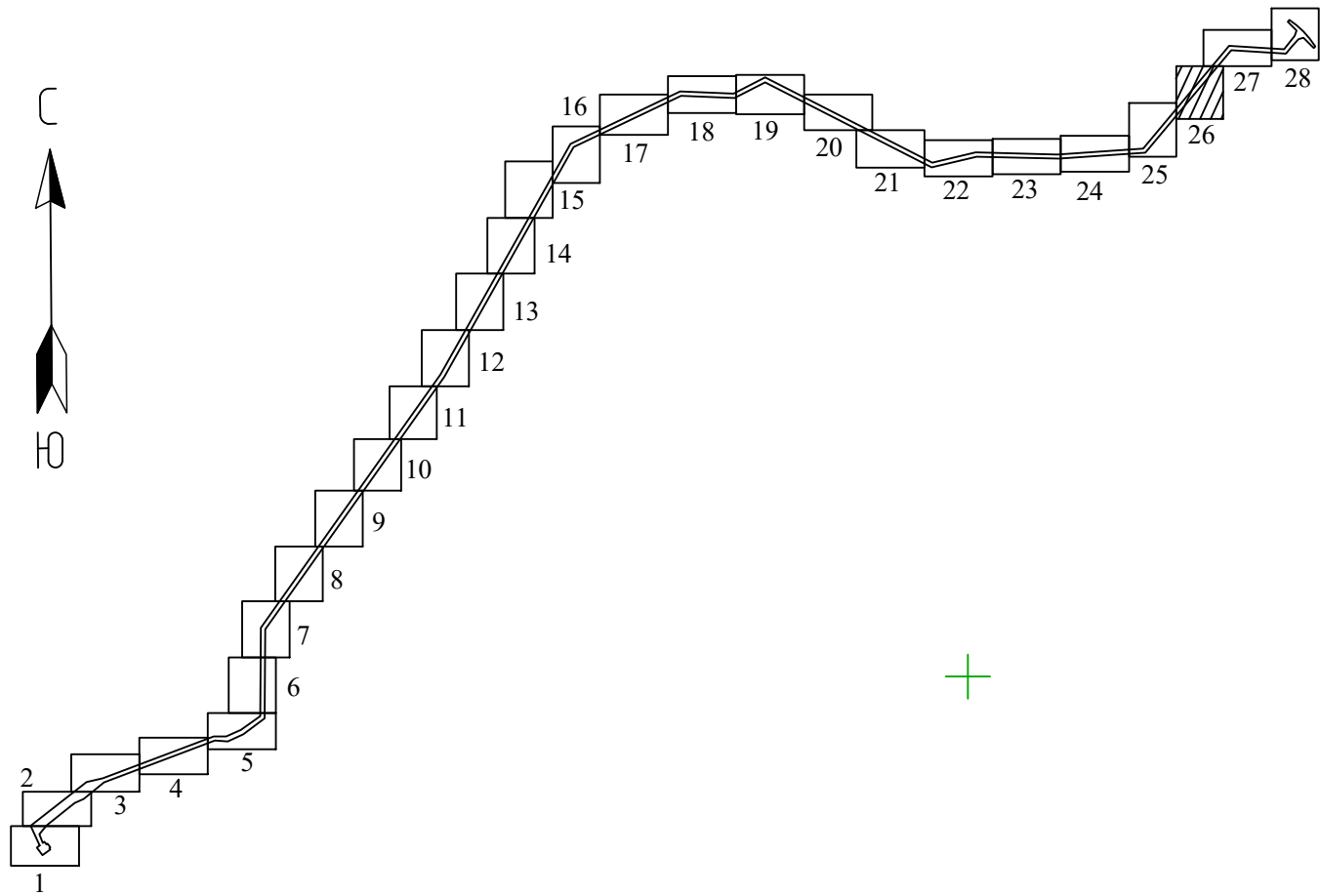
1. Необходимость изъятия земельных участков для государственных и муниципальных нужд отсутствует.

Изм.	Код.уч.	Лист	№ док.	Подп.	Дата

546-ДПТ-3-2

Лист

25



Линия совмещения с листом 27

Линия совмещения с листом 25

47:26:0000000:39244 (ЕЗ: 47:26:0000000:280)
собственность Российской Федерации
(федеральная собственность)

Согласовано:					
Взаим. инв. №					
Подп. и дата					
Инв. № подл.					

- Условные обозначения**

 - границы территории, в отношении которой осуществляется подготовка проекта планировки
 - границы зон планируемого размещения линейных объектов
 - границы зон планируемого размещения линейных объектов, подлежащих реконструкции в связи с изменением их местоположения
 - границы существующих земельных участков, учтенных в Едином государственном реестре недвижимости
 - границы зон планируемого размещения объектов капитального строительства, установленные ранее утвержденной документацией по планировке территории
- Категории земель**

 - земли промышленности, энергетики, транспорта, связи, радиовещания, телевидения, информатики, земли для обеспечения космической деятельности, земли обороны, безопасности и земли иного специального назначения
 - земли сельскохозяйственного назначения
 - земли лесного фонда

- Контуры существующих и сохраняемых объектов капитального строительства**

 - кабельные линии электропередачи
 - воздушные линии электропередачи
 - линии связи
 - газопроводы
- Контуры существующих объектов капитального строительства, подлежащих демонтажу**

 - воздушные линии электропередачи

Примечание:
1. Необходимость изъятия земельных участков для государственных и муниципальных нужд отсутствует.

Изм.	Код.уч.	Лист	№ док.	Подп.	Дата



Согласовано:				
Взаим. инв. №				
Подп. и дата				
Инв. № подл.				

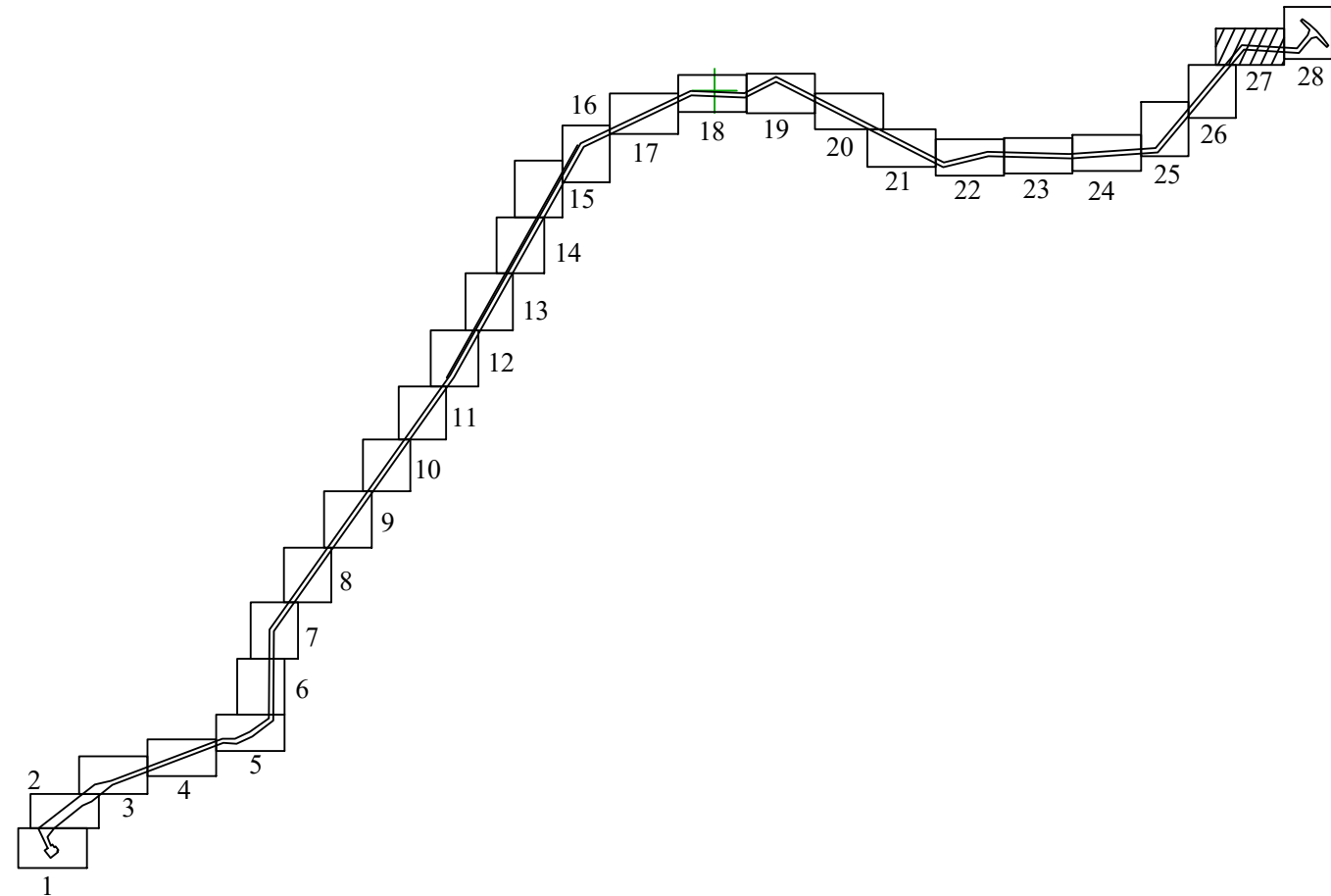


Линия совмещения с листом 26

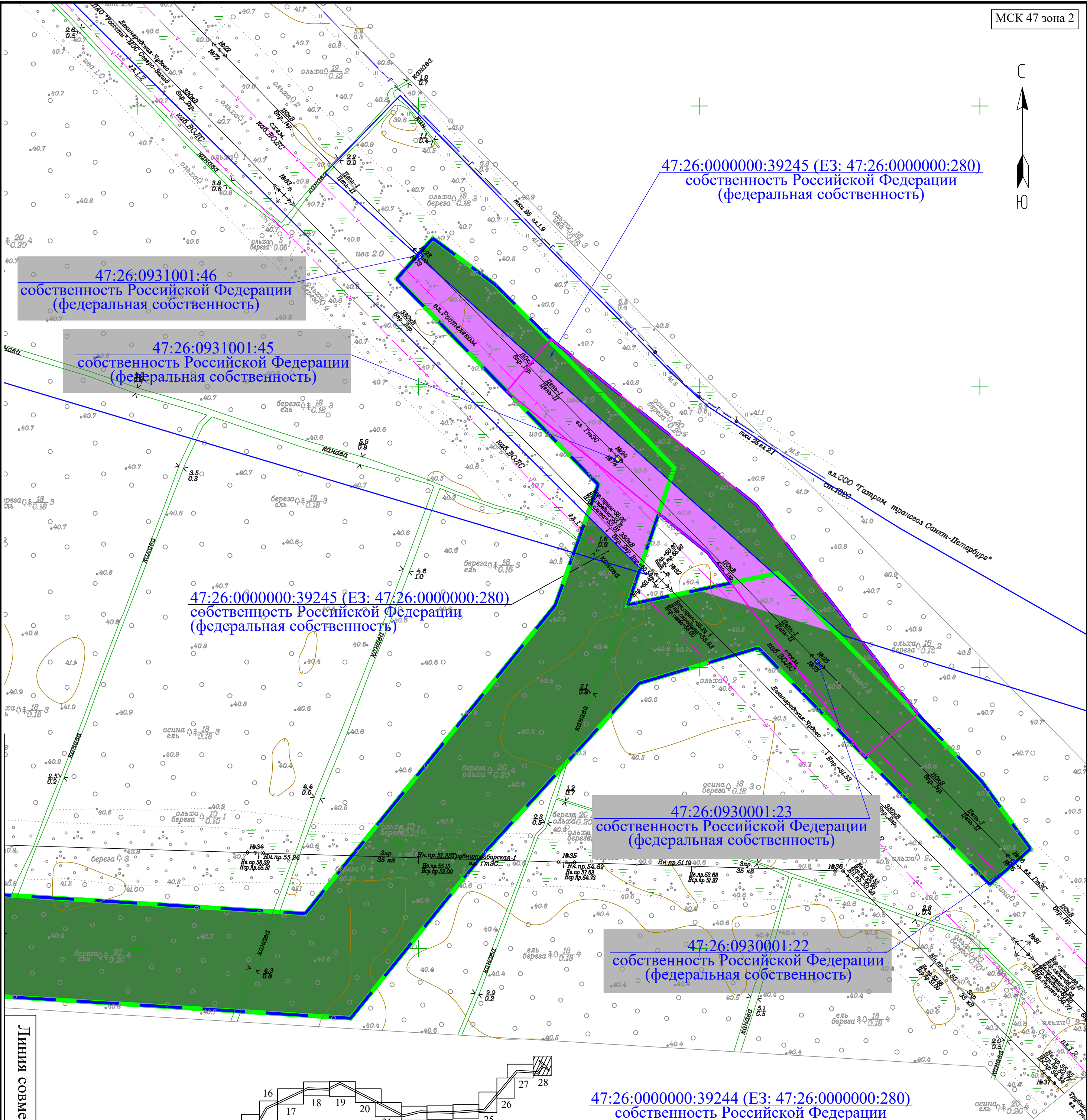
Линия совмещения с листом 28

- Условные обозначения**
- границы территории, в отношении которой осуществляется подготовка проекта планировки
 - границы зон планируемого размещения линейных объектов
 - границы зон планируемого размещения линейных объектов, подлежащих реконструкции в связи с изменением их местоположения
 - границы существующих земельных участков, учтенных в Едином государственном реестре недвижимости
 - границы зон планируемого размещения объектов капитального строительства, установленные ранее утвержденной документацией по планировке территории
- Категории земель**
- земли промышленности, энергетики, транспорта, связи, радиовещания, телевидения, информатики, земли для обеспечения космической деятельности, земли обороны, безопасности и земли иного специального назначения
 - земли сельскохозяйственного назначения
 - земли лесного фонда
- Контуры существующих и сохраняемых объектов капитального строительства**
- кабельные линии электропередачи
 - воздушные линии электропередачи
 - линии связи
 - газопроводы
- Контуры существующих объектов капитального строительства, подлежащих демонтажу**
- воздушные линии электропередачи

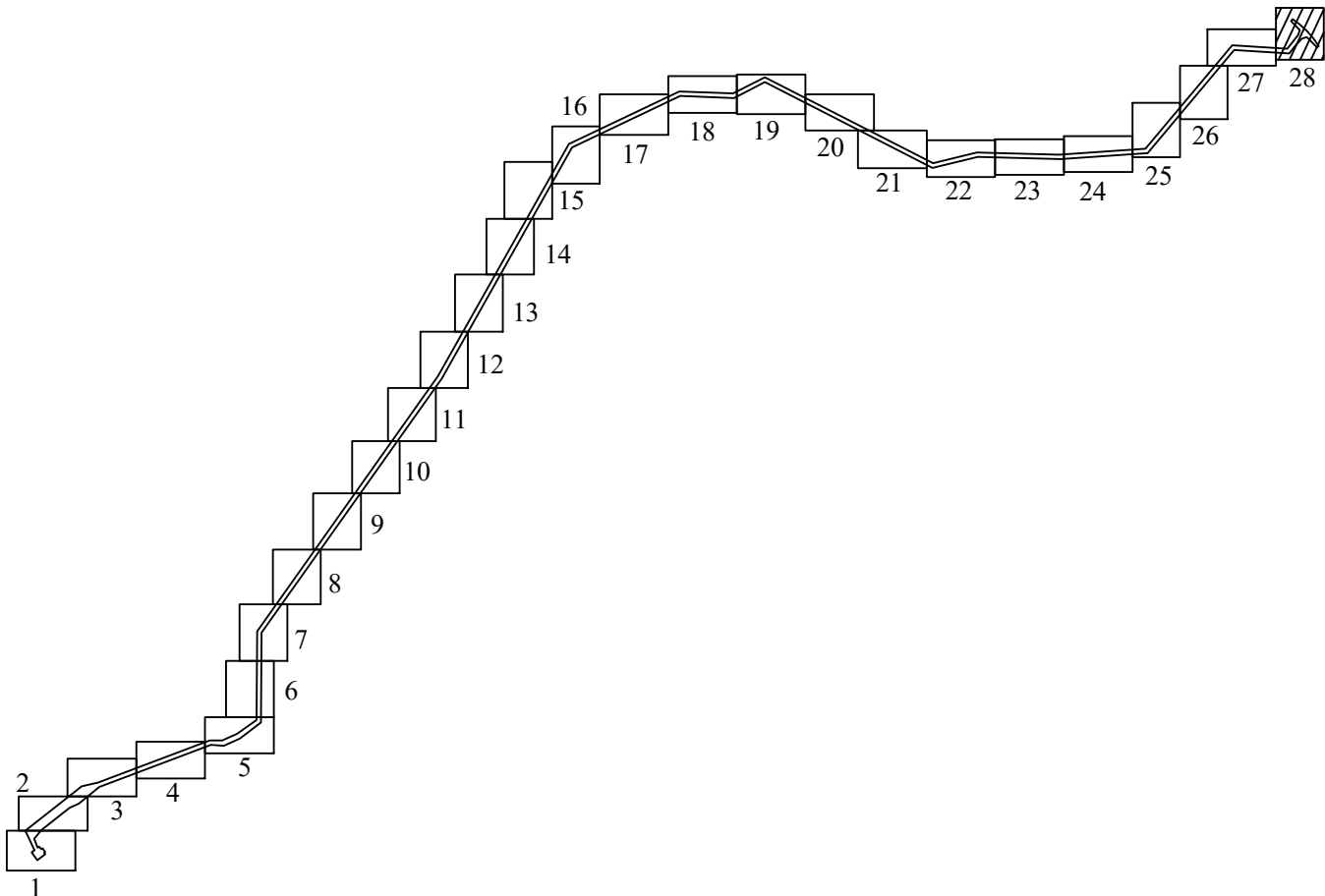
Примечание:
1. Необходимость изъятия земельных участков для государственных и муниципальных нужд отсутствует.



Изм.	Код.уч.	Лист	№ док.	Подп.	Дата



Линия совмещения с листом 27



Согласовано:				
Взаим. инв. №				
Подп. и дата				
Инв. № подл.				

- Условные обозначения**
- границы территории, в отношении которой осуществляется подготовка проекта планировки
 - границы зон планируемого размещения линейных объектов
 - границы зон планируемого размещения линейных объектов, подлежащих реконструкции в связи с изменением их местоположения
 - границы существующих земельных участков, учтенных в Едином государственном реестре недвижимости
 - границы зон планируемого размещения объектов капитального строительства, установленные ранее утвержденной документацией по планировке территории
- Категории земель**
- земли промышленности, энергетики, транспорта, связи, радиовещания, телевидения, информатики, земли для обеспечения космической деятельности, земли обороны, безопасности и земли иного специального назначения
 - земли сельскохозяйственного назначения
 - земли лесного фонда

Примечание:
1. Необходимость изъятия земельных участков для государственных и муниципальных нужд отсутствует.

- Контуры существующих и сохраняемых объектов капитального строительства**
- кабельные линии электропередачи
 - воздушные линии электропередачи
 - линии связи
 - газопроводы
- Контуры существующих объектов капитального строительства, подлежащих демонтажу**
- воздушные линии электропередачи

Изм.	Код.уч.	Лист	№ док.	Подп.	Дата